




Jednostka projektowa: Adres:	 <p>Zakład Usługowo – Projektowy Paweł KUSZTAŁ Czarnecka Góra 66/5 26 – 220 Stąporków NIP: 658 – 134 – 51 – 39</p>			
Stadium:	PROJEKT BUDOWLANY			
Branża:	SANITARNA			
Opracowanie:	Techniczne			
Nazwa zamierzenia budowlanego:	Budowa sieci kanalizacji deszczowej wzdłuż ul. 1000 - lecia oraz części ul. Piłsudskiego, ul. Słowackiego, ul. Konopnickiej, ul. Krasińskiego i ul. Reja o dł. ca ok. 990m, na terenie Stąporkowa			
Adres i kategoria obiektu budowlanego:	<p>Miejscowość: Obręb ewidencyjny: 0002 Stąporków jednostka ewidencyjna: 260508_4 Stąporków –miasto lokalizacja - działki o numerze ewid: 5476/8, 3584/26, 3585/4, 5476/4, 3585/3, 3583/9, 5478/4, 5478/6, 3660/1, 5476/2, 5471/5, 3658, 3676/4, 3656/4, 3657/4, 3376/2, 3662/15, 3720/1, 1220/2, 5474, 3583/12, 3372/1, 3372/2, 3371/10, 3234. <u>gmina Stąporków</u> <u>kategoria obiektu budowlanego – XXVI</u></p>			
Nazwa inwestora adres:	<p>GMINA STĄPORKÓW ul. Marszałka Józefa Piłsudskiego 132a <u>26 –220 Stąporków</u></p>			
Autorzy opracowania:	Imię i nazwisko	Nr uprawnień budowlanych	Data sporządzenia	Podpis/pieczęć autora
BRANŻA SANITARNA: Projektant: Specjalność: inst. – inż.	Bogdan KUSZTAŁ	KL – 121/89, 122/89	03.2022	 BOGDAN KUSZTAŁ Specjalność: Inst. – inż. Upr. KL-121/89, 122/89
BRANŻA SANITARNA: Sprawdzający: Specjalność: instalacyjna	Paweł KUSZTAŁ	SWK/0170/POOS/09	03.2022	 mgr inż. Paweł Kuształ upr. bud. do proj. i nadzoru nad budową w zakresie sier. instalacji i urządzeń sanitarnych (bez ograniczeń) Nr upr. SWK/0170/POOS/09 SWK/0084/WBS/20

- Czarniecka Góra, marzec 2022 r. -

Załącznik do decyzji
BF 04601.2025.2023. MW
z dnia 29.03.2023r.

SPIS ZAWARTOŚCI „PROJEKTU BUDOWLANEGO”

Nr str.	ZAKRES RZECZOWY OPRACOWANIA
1.	Strona tytułowa - projektu budowlanego.
2 – 3.	Spis zawartości opracowania - projektu budowlanego.
-	Cz. I. Uzgodnienia instytucji i właścicieli nieruchomości gruntowych, oświadczenia, zaświadczenia.
3.1 – 3.10	Uchwała Nr IX/59/2019 Rady Miejskiej w Stąporkowie z dnia 26.04.2019 r. w sprawie uchwalenia MPZP dla części terenu miasta Stąporków w rejonie ul. Kochanowskiego.
4 – 16.	Decyzja znak: BIN.6733.5.2021.M z dnia 26.01.2022 r. o ustaleniu lokalizacji inwestycji celu publicznego, wydana przez Burmistrza Stąporkowa z załącznikami – Nr 1, Nr 2, Nr 3, Nr 4 i Nr 5.
16.1-16.4	Decyzja znak: WA.ZUZ.3.4210.47.2023.MS z dnia 12.04.2023 r. (pozwolenie wodnoprawne)
16.5-16.8	Decyzja znak: BIN.6733.5.2021.M z dnia 07.06.2023 r. uchylająca w części decyzję BIN.6733.5.2021.M z dnia 26.01.2022 r. w zakresie wyłączenia dz. nr 5476/8, 3584/26, 3585/4.
17 – 19.	Warunki wykonania sieci kanalizacji deszczowej Nr 1/D/04/2022 z dnia 22.04.2022 r.
20 – 23.1	Protokół nr GN.6630.32.2023 z dnia 08.05.2023 r. z narady koordynacyjnej Starostwa Powiatowego w Końskich – skoordynowanie lokalizacji proj. sieci kanalizacji deszczowej.
24 – 25.	Protokół nr GN.6630.120.2021 z dnia 18.12.2021 r. z narady koordynacyjnej Starostwa Powiatowego w Końskich – skoordynowanie odcinka sieci kanalizacji deszczowej.
26 – 27.	Protokół nr GN.6630.13.2022 z dnia 18.02.2022 r. z narady koordynacyjnej Starostwa Powiatowego w Końskich – skoordynowanie odcinka sieci kanalizacji deszczowej.
28.	Pismo znak: BIN. 7234.5.2022/MJ z dnia 14.03.2022 r. Burmistrza Stąporkowa – uzgodnienie dokumentacji projektowej na budowę kanalizacji deszczowej na terenie Stąporkowa (1000 – Lecia, część Piłsudskiego od 1000 – lecia do zbiornika wodnego) – dz. nr 3372/1, 3372/2, 3583/9, 3583/12, 3585/4, 3660/1, 5471/5, 5476/2, 5476/4, 5478/4, 1220/2, 5474, 3720/1, obręb 0002 Stąporków.
29.	Pismo znak: NRI.6853.9.2022 z dnia 11.03.2022 r. Burmistrza Stąporkowa – wyrażające zgodę udostępnienie nieruchomości będących własnością Gminy Stąporków – dz. nr 5476/8, 3584/26, 3585/3, 5478/6, 3658, 3676/4, 3376/2, obręb 0002 Stąporków.
30.	Pismo znak: NRI.6853.8.2022 z dnia 11.03.2022 r. Burmistrza Stąporkowa – wyrażające zgodę udostępnienie nieruchomości będących własnością Gminy Stąporków – dz. nr 3656/4, 3657/4, 3662/15, obręb 0002 Stąporków.
31.	Pismo znak: NRI.6853.6.2022 z dnia 24.02.2022 r. Burmistrza Stąporkowa – wyrażające zgodę udostępnienie nieruchomości będących własnością Gminy Stąporków – dz. nr 3371/10, obręb: 0002 Stąporków.
32.	Pismo znak: NRI.6853.25.2021 z dnia 28.12.2021 r. Burmistrza Stąporkowa – wyrażające zgodę udostępnienie nieruchomości będących własnością Gminy Stąporków – dz. nr 3234. obręb 0002 Stąporków.
33.	Załącznik graficzny do pism: znak NRI.6853.8.2022 i NRI.6853.9.2022 z dnia 11.03.2022 r. oraz BIN. 7234.5.2022/MJ z dnia 14.03.2022 r.
34 – 36.	Uprawnienia budowlane – Bogdan KUSZTAŁ i Paweł KUSZTAŁ
37 – 38.	Aktualne zaświadczenie o przynależności do Świętokrzyskiej Okręgowej Izby Inżynierów Budownictwa – Bogdan KUSZTAŁ i Paweł KUSZTAŁ
39.	Oświadczenie projektanta i sprawdzającego, wynikające z mocy art. 20 ust.1 pkt.1) ustawy z dnia 7.07.1994 r. Prawo budowlane tekst jedn. (Dz. U z 2020 r., poz. 1333 ze zm.) – Bogdan KUSZTAŁ i Paweł KUSZTAŁ
-	Cz. II. Część opisowa i graficzna do „Projektu zagospodarowania terenu”
-	1.1. Część opisowa:
40 – 46.	Opis techniczny do projektu zagospodarowania terenu.
-	1.2. Część graficzna:
47 – 49.	Załącznik graficzny do projektu zagospodarowania terenu (mapy sytuacyjno – wys. do celów projektowych – projekt zagospodarowania terenu(skala: 1: 500) - rys. nr P – 1, P – 1.1 i P – 1.2.
-	Cz. III. Część opisowa i graficzna do „Projektu architektoniczno – budowlanego”
-	1.1. Część opisowa:
50 – 63.	Opis techniczny do projektu arch. – budowlanego.
64 – 69.	Załącznik Nr 1 – Informacja dotycząca BIOZ.
-	1.2. Część graficzna:
70 – 110	Rys. Nr Pr – 1 - Pr – 41. Profile podłużne odcinków sieci kanalizacji deszczowej i przykanalików.

112.	Rys. Nr Pr – 42. Skrzyżowanie proj. kanału sieci kanalizacji deszczowej z gazociągiem.
113.	Rys. Nr Pr – 43. Przekrój wykopu wąskoprzestrzennego - schemat podglądowy.
114.	Rys. Nr Pr – 44. Skrzyżowanie proj. kanału sieci kanalizacji deszcz. z sieciami uzbrojenia terenu.
115.	Rys. Nr S – 1. Studnia rewizyjna (sieciowa) DN=1200/1500
116.	Rys. Nr S – 2. Wpust uliczny DN=500 z osadnikiem
117.	Rys. Nr S – 3. Wpust uliczny (kratka ściekowa)
118.	Rys. Nr 41.1. Profil podłużny odcinka sieci kanalizacji deszczowej z wylotem ścieków – dz. 3234.
119.	Rys. Nr S – 4. Studnie rewizyjne i rozprężne – ukierunkowanie wylotów/wlotów (kinety)
119.	Rys. Nr S – 5. Ścianka oporowa, żelbetowa wylotu kanalizacji deszczowej.

z dnia 26 kwietnia 2019 r.

w sprawie uchwalenia miejscowego planu zagospodarowania przestrzennego dla części terenu miasta Stąporków w rejonie ulicy Kochanowskiego

Na podstawie art.18 ust. 2 pkt 5 ustawy z dnia 8 marca 1990r. o samorządzie gminnym (t.j. Dz.U. z 2019 r. poz. 506) i art.20ust.1ustawy z dnia 27 marca 2003r. o planowaniu i zagospodarowaniu przestrzennym (t.j. Dz.U. z 2018 r. poz.1945 z 2019 r. 60 i 235) w związku z uchwałą Nr XXXV/220/2017 Rady Miejskiej w Stąporkowie z dnia 26 maja 2017r. w sprawie przystąpienia do sporządzania miejscowego planu zagospodarowania przestrzennego dla części terenu miasta Stąporków w rejonie ulicy Kochanowskiego stwierdzając brak naruszenia ustaleń Studium uwarunkowań i kierunków zagospodarowania przestrzennego miasta i gminy Stąporków przyjętego uchwałą Nr XVI/159/2011 Rady Miejskiej w Stąporkowie z dnia 29 grudnia 2011r. Rada Miejska w Stąporkowie uchwala, co następuje:

Rozdział 1. Przepisy wstępne

§ 1. Miejscowy plan zagospodarowania przestrzennego dla części terenu miasta Stąporków w rejonie ulicy Kochanowskiego, zwany dalej planem, obejmuje obszar przedstawiony na rysunku planu.

§ 2. Integralnymi częściami uchwały są:

- 1) załącznik Nr1- rysunek planu w skali 1:1000;
- 2) załącznik Nr2- rozstrzygnięcie dotyczące sposobu rozpatrzenia uwag zgłoszonych do projektu planu;
- 3) załącznik Nr3- rozstrzygnięcie dotyczącego sposobu realizacji inwestycji z zakresu infrastruktury technicznej, które należą do zadań własnych gminy oraz zasad ich finansowania, zgodnie z przepisami o finansach publicznych.

§ 3. Ilekroć w uchwale mowa o:

- 1) linii rozgraniczającej – należy przez to rozumieć oznaczoną na rysunku planu linię ciągłą, dzielącą obszar objęty planem na tereny o różnym przeznaczeniu lub różnych zasadach zagospodarowania;
 - 2) przeznaczeniu podstawowym – należy przez to rozumieć określoną dla danego terenu funkcję dominującą w zagospodarowaniu działki budowlanej;
 - 3) przeznaczeniu uzupełniającym – należy przez to rozumieć określoną dla danego terenu funkcję uzupełniającą przeznaczenie podstawowe;
 - 4) zabudowie usługowej – należy przez to rozumieć obiekty lub ich części związane działalnością, której celem jest zaspokajanie potrzeb ludności, niebędącą działalnością produkcyjną, magazynową lub składową;
 - 5) nieprzekraczalnej linii zabudowy – należy przez to rozumieć linię określającą najmniejszą dopuszczalną odległość budynku lub wiaty od linii rozgraniczającej drogi, przy czym:
 - a) ustalenia nieprzekraczalnej linii zabudowy nie dotyczą podziemnych części budynków, schodów zewnętrznych, podestów, ramp i pochylni, wiat pełniących funkcję miejsc czasowego gromadzenia odpadów stałych, wykraczających poza tę linię o nie więcej niż 1 m zadaszeń nad wejściami do budynku, fragmentów dachu, rynien i rur spustowych, balkonów, loggii, wykuszy, gzymsów i okapów,
 - b) w przypadku budynków i wiat, lub ich części, zlokalizowanych pomiędzy nieprzekraczalną linią zabudowy a linią rozgraniczającą drogi dopuszcza się:
 - przebudowę, remont, zmianę sposobu użytkowania,
 - rozbudowę z uwzględnieniem nieprzekraczalnej linii zabudowy,
 - nadbudowę w istniejącym obrysie;
- Za zgodność
z oryginałem**
[Podpis]

Z up. BURMISTRZA

mgr ~~E~~uzysz Kłvs

Id: JUVYV-WPEZK-BEYAD-TZYWW-NPLIQ. Podpisany

URZĄD MIEJSKI
w Stąporkowie
ul. Marszałka Józefa Piłsudskiego 132a
26-220 STĄPORKÓW
tel. 41 37-41-122, fax 41 37-41-860
000530206 NIP 658-14-40-085

07.06.2023

Strona 1

6) obowiązującej linii zabudowy – należy przez to rozumieć linię, do której powinien przylegać, bez przekraczania w kierunku linii rozgraniczającej drogi, przynajmniej jeden punkt, przedstawionego w rzucie poziomym, obrysu ścian zewnętrznych budynku mieszkalnego jednorodzinnego, przy czym:

a) ustalenia obowiązującej linii zabudowy nie dotyczą podziemnych części budynków, schodów zewnętrznych, podestów, ramp i pochylni, wykraczających poza tę linię o nie więcej niż 1 m zadaszeń nad wejściami do budynku, fragmentów dachu, rynien i rur spustowych, balkonów, loggii, wykuszy, gzymsów i okapów,

b) w przypadku:

- budynków innych niż mieszkalne jednorodzinne oraz wiat,
- budynków mieszkalnych jednorodzinnych istniejących w momencie wejścia w życie planu, obowiązującą linię zabudowy rozumie się jako nieprzekraczalną linię zabudowy;

7) wysokości zabudowy – należy przez to rozumieć wysokość budynku mierzoną według zasad określonych w przepisach odrębnych, a w przypadku obiektu budowlanego niebędącego budynkiem pionowy wymiar mierzony od najniższego poziomu terenu w miejscu jego lokalizacji do jego najwyższego punktu konstrukcji;

8) dachu płaskim – należy przez to rozumieć dach o kącie nachylenia połaci dachowych, niezależnie od ich ukształtowania i ilości, nie większym niż 12°;

9) przepisach odrębnych – należy przez to rozumieć obowiązujące w momencie realizacji ustaleń planu przepisy ustaw innych ustaw niż ustawa z dnia 27 marca 2003r. o planowaniu i zagospodarowaniu przestrzennym wraz z aktami wykonawczymi, akty prawa miejscowego, normy branżowe oraz ograniczenia w dysponowaniu terenem wynikające z ostatecznych decyzji administracyjnych.

§ 4. 1. Oznaczenia rysunku planu stanowiące ustalenia planu:

- 1) granica obszaru objętego planem;
- 2) linia rozgraniczająca;
- 3) obowiązująca linia zabudowy;
- 4) nieprzekraczalna linia zabudowy;
- 5) przeznaczenie terenu, określone następującymi symbolami literowymi:

- a) MN - teren zabudowy mieszkaniowej jednorodzinnej,
- b) KDZ - teren drogi publicznej – zbiorczej,
- c) KDL - teren drogi publicznej – lokalnej,
- d) KDD - teren drogi publicznej – dojazdowej.

2. Oznaczenia rysunku planu nie będące ustaleniami planu stanowią elementy informacyjne.

3. W przypadku występowania w ramach obszaru objętego planem więcej niż jednego terenu o tym samym przeznaczeniu identyfikacja terenu następuje poprzez wskazanie przynależnego przeznaczeniu symbolu literowego oraz wyróżnienia cyfrowego.

§ 5. 1. W granicach obszaru objętego uchwałą plan ustala:

- 1) przeznaczenie terenów oraz przebieg linii rozgraniczających;
- 2) zasady ochrony i kształtowania ładu przestrzennego;
- 3) zasady ochrony środowiska, przyrody i krajobrazu;
- 4) zasady kształtowania zabudowy oraz wskaźniki zagospodarowania terenu, maksymalną i minimalną intensywność zabudowy jako wskaźnik powierzchni całkowitej zabudowy w odniesieniu do powierzchni działki budowlanej, minimalny udział procentowy powierzchni biologicznie czynnej w odniesieniu do powierzchni działki budowlanej, maksymalną wysokość zabudowy, minimalną liczbę miejsc do parkowania w tym miejsca przeznaczone na parkowanie pojazdów zaopatrzonych w kartę parkingową i sposób ich realizacji oraz linie zabudowy i gabaryty obiektów;

Z up. BURMISTRZA

Za zgodność
z oryginałem

Za zgodność
z oryginałem

- 5) szczegółowe zasady i warunki scalania i podziału nieruchomości objętych planem miejscowym;
- 6) zasady modernizacji, rozbudowy i budowy systemu komunikacji;
- 7) zasady modernizacji, rozbudowy i budowy systemu infrastruktury technicznej;
- 8) stawki procentowe, na podstawie której ustala się opłatę z tytułu wzrostu wartości nieruchomości.

2. W granicach obszaru objętego planem nie występują uwarunkowania stanowiące podstawę określania ustaleń w zakresie:

- 1) zasad kształtowania krajobrazu;
- 2) zasad ochrony dziedzictwa kulturowego i zabytków, w tym krajobrazów kulturowych, oraz dóbr kultury współczesnej;
- 3) wymagań wynikających z potrzeb kształtowania przestrzeni publicznych;
- 4) granic i sposobów zagospodarowania terenów lub obiektów podlegających ochronie, na podstawie odrębnych przepisów, terenów górniczych, a także obszarów szczególnego zagrożenia powodzią, obszarów osuwania się mas ziemnych, krajobrazów priorytetowych określonych w audycie krajobrazowym oraz w planach zagospodarowania przestrzennego województwa;
- 5) szczególnych warunków zagospodarowania terenów oraz ograniczeń w ich użytkowaniu;
- 6) sposobu i terminu tymczasowego zagospodarowania, urządzania i użytkowania terenów.

Rozdział 2. Ustalenia ogólne

§ 6. Zasady ochrony i kształtowania ładu przestrzennego:

- 1) dopuszcza się budowę nowej oraz przebudowę, rozbudowę, nadbudowę, remont, zmianę sposobu użytkowania istniejącej zabudowy pod warunkiem uwzględnienia zasad określonych w ramach:
 - a) ustaleń ogólnych, odnoszących się do obszaru objętego planem,
 - b) ustaleń szczegółowych właściwych dla poszczególnych terenów,
 - c) rysunku planu;
- 2) ustalenia geometrii dachów nie dotyczą połaci dachowych nad lukarnami, wykuszami, tarasami, wejściami do budynków, werandami i ogrodami zimowymi;
- 3) zagospodarowanie terenów poza elementami określonymi w ramach ustaleń szczegółowych, obejmuje lokalizację:
 - a) zieleni urządzonej,
 - b) miejsc postojowych,
 - c) sieci i urządzeń infrastruktury technicznej,
 - d) pozostałych obiektów budowlanych i urządzeń technicznych niezbędnych do właściwego funkcjonowania terenu, zgodnie z określonym przeznaczeniem;
- 4) zakazuje się lokalizacji:
 - a) tartaków i stolarni,
 - b) działalności związanej ze składowaniem i utylizacją lub przetwarzaniem odpadów a także demontażem pojazdów oraz składowaniem zespołów i części pochodzących z demontażu,
 - c) stacji paliw, myjni samochodowych, stacji kontroli pojazdów oraz usług związanych z konserwacją i naprawą pojazdów,
 - d) zakładów pogrzebowych.

§ 7. Zasady ochrony środowiska, przyrody i krajobrazu:

Z up. BURMISTRZA

mgr Lukasz Kłys
Sekretarz Gminy
Podpisany

URZĄD MIEJSKI
w Stąporkowie
ul. Marszałka Józefa Piłsudskiego 132a
26-220 STĄPORKÓW
tel. 41 37-41-122, fax 41 37-41-860
000530206 NIP 658-14-40-088

Za zgodność
z oryginałem

Za zgodność
z oryginałem

7.06.2023

- 1) zakazuje się realizacji przedsięwzięć powodujących przekroczenie standardów jakości środowiska określonych w przepisach odrębnych, w szczególności w zakresie hałasu, drgań, emisji zanieczyszczeń oraz promieniowania elektromagnetycznego;
- 2) zakazuje się realizacji przedsięwzięć mogących znacząco oddziaływać na środowisko, za wyjątkiem przedsięwzięć stanowiących cele publiczne w rozumieniu przepisów odrębnych;
- 3) obowiązek zachowania dopuszczalnego poziomu hałasu określonego wskaźnikami hałasu w przepisach odrębnych dla terenów oznaczonych symbolami MN1, MN2, MN3 jak dla terenów zabudowy mieszkaniowej jednorodzinnej.

§ 8. Szczegółowe zasady i warunki scalania i podziału nieruchomości objętych planem miejscowym:

- 1) w granicach obszaru objętego planem nie wyznacza się obszarów wymagających przeprowadzenia scaleń i podziału nieruchomości;
- 2) parametry działek uzyskiwanych w wyniku scalenia i podziału nieruchomości dokonywanego na podstawie przepisów odrębnych:
 - a) minimalna szerokość frontu działki: 12m,
 - b) minimalna powierzchnia działki: 600m²,
 - c) kąt położenia granic działek w stosunku do pasa drogowego: od 60° do 90°;
- 3) parametry określone w pkt 2 nie dotyczą scaleń i podziałów dokonywanych w celu wyznaczenia nieruchomości przeznaczonych pod drogi oraz pozostałe urządzenia infrastruktury technicznej.

§ 9. Zasady modernizacji, rozbudowy i budowy systemów komunikacji:

- 1) układ komunikacyjny obszaru objętego planem stanowią:
 - a) droga publiczna – zbiorcza wyznaczona w ramach terenu oznaczonego symbolem KDZ,
 - b) drogi publiczne – lokalne wyznaczone w ramach terenów oznaczonych symbolami KDL1, KDL2, KDL3,
 - c) drogi publiczne – dojazdowe wyznaczone w ramach terenów oznaczonych symbolami KDD1, KDD2, KDD3;
- 2) dopuszcza się, zgodnie z przepisami odrębnymi, na budowę nowego oraz przebudowę, rozbudowę i remont istniejącego układu komunikacyjnego w ramach terenów wskazanych w pkt1, z zastrzeżeniem, iż działania inwestycyjne w ramach terenów oznaczonych symbolami KDZ, KDL1, KDL2 ograniczą się do przebudowy i remontu dróg w istniejących granicach pasów drogowych;
- 3) powiązanie układu komunikacyjnego obszaru objętego planem z układem zewnętrznym następuje poprzez:
 - a) drogę powiatową Nr0453T – ul. Górnica uwzględnioną w ramach terenu oznaczonego symbolem KDZ,
 - b) drogę gminną Nr386055T – ul. Kochanowskiego uwzględnioną w ramach terenu oznaczonego symbolem KDL1,
 - c) drogę gminną Nr386056T – ul. 1000-lecia uwzględnioną w ramach terenów oznaczonych symbolami KDL2, KDL3;
- 4) w zakresie obsługi parkingowej ustala się:
 - a) minimalną liczbę miejsc postojowych:
 - 2 stanowiska, wliczając w to miejsca garażowe, na każdy budynek mieszkalny jednorodzinny,
 - 1 stanowisko na każde rozpoczęte 35 m² powierzchni użytkowej budynku usługowego lub lokalu użytkowego,
 - b) minimalną liczbę miejsc postojowych przeznaczonych na parkowanie pojazdów zaopatrzonych w kartę parkingową w ramach terenów wynikających z przepisów odrębnych zgodnie z tymi przepisami.

Za zgodność
z oryginałem

[Podpis]

§ 10. Zasady modernizacji, rozbudowy i budowy systemów infrastruktury technicznej:

- 1) obsługa obszaru objętego planem w zakresie infrastruktury technicznej następuje z istniejących i projektowanych sieci; Z up. BURMISTRZA

- 2) dopuszcza się, zgodnie z przepisami odrębnymi, na budowę nowych oraz przebudowę, rozbudowę i remont istniejących sieci i urządzeń infrastruktury technicznej na wszystkich terenach w granicach obszaru objętego planem;
- 3) zakazuje się, za wyjątkiem sieci oświetlenia, budowy nowych sieci elektroenergetycznych w formie napowietrznej;
- 4) powiązanie istniejącej i projektowanej sieci infrastruktury technicznej z układem zewnętrznym oraz zapewnienie dostępu do sieci zgodnie z przepisami odrębnymi;
- 5) w zakresie zaopatrzenia w wodę ustala się pokrycie zapotrzebowania na cele bytowe, gospodarcze i przeciwpożarowe z sieci wodociągowej o przekroju nie mniejszym niż \varnothing 80 mm;
- 6) w zakresie zaopatrzenia w energię elektryczną ustala się pokrycie zapotrzebowania:
 - a) z sieci elektroenergetycznej niskiego i średniego napięcia,
 - b) z indywidualnych instalacji o mocy nieprzekraczającej 100kW wytwarzających energię z energii promieniowania słonecznego;
- 7) w zakresie zaopatrzenia w ciepło ustala się pokrycie zapotrzebowania: z indywidualnych źródeł ciepła, w tym z indywidualnych instalacji o mocy nieprzekraczającej 100kW wytwarzających energię z energii aerotermalnej, geotermalnej i promieniowania słonecznego,
- 8) w zakresie zaopatrzenia w gaz ustala:
 - a) pokrycie zapotrzebowania z sieci gazowej o przekroju nie mniejszym niż \varnothing 32 mm,
 - b) dopuszcza się zaopatrzenie z indywidualnych zbiorników lub butli gazu płynnego do czasu realizacji sieci gazowej;
- 9) w zakresie gospodarki ściekami bytowymi i komunalnymi ustala się:
 - a) odprowadzanie do sieci kanalizacji sanitarnej o przekroju nie mniejszym niż \varnothing 160 mm,
 - b) dopuszcza się odprowadzanie do zbiorników bezodpływowych na nieczystości ciekłe oraz przydomowych oczyszczalni ścieków zgodnie z przepisami odrębnymi;
- 10) w zakresie gospodarki wodami opadowymi i roztopowymi ustala się :
 - a) odprowadzanie do:
 - sieci kanalizacji deszczowej o przekroju nie mniejszym niż \varnothing 160 mm,
 - gruntu w granicach działki budowlanej zgodnie z przepisami odrębnymi,
 - b) obowiązek podczyszczenia przed wprowadzeniem do odbiornika zgodnie z przepisami odrębnymi;
- 11) w zakresie gospodarki odpadami ustala się gromadzenie, segregację i usuwanie odpadów zgodnie z przepisami odrębnymi;
- 12) w zakresie telekomunikacji ustala się:
 - a) obsługę telekomunikacyjną poprzez sieci teletechniczne,
 - b) możliwość lokalizowania przedsięwzięć z zakresu łączności publicznej zgodnie z przepisami odrębnymi.

Rozdział 3.

Ustalenia szczegółowe

§ 11. Dla terenów oznaczonych symbolami MN1, MN2, MN3 ustala się:

- 1) przeznaczenie podstawowe: zabudowa mieszkaniowa jednorodzinna;
- 2) przeznaczenie uzupełniające: zabudowa usługowa:
 - a) w formie lokalu użytkowego w budynku mieszkalnym jednorodzinnym zgodnie z przepisami odrębnymi,
 - b) w formie odrębnego budynku lub budynków o powierzchni całkowitej nieprzekraczającej 30% powierzchni całkowitej budynków mieszkalnych zlokalizowanych na działce budowlanej;
- 3) zasady zagospodarowania:

Starosta **Burmistrz**

mgr Ewelina Kłys
Sekretarz Gminy

URZĄD MIEJSKI
w Stąporkowie
ul. Marszałka Józefa Piłsudskiego 132a
26-220 STĄPORKÓW
tel. 41 37-41-122, fax 41 37-41-860
000530206 NIP 658-14-40-085

Za zgodność
z oryginałem

Za zgodność
z oryginałem

- a) zagospodarowanie działki budowlanej obejmuje obiekty budowlane i urządzenia techniczne wynikające z określonego przeznaczenia terenu,
- b) budynki mieszkalne jednorodzinne w formie wolnostojącej,
- c) dopuszcza się lokalizację wiat,
- d) łączna powierzchnia zabudowy budynków gospodarczych, garażowych i wiat nie może przekraczać 50% powierzchni zabudowy na działce budowlanej,
- e) dopuszcza się lokalizację budynków usługowych, gospodarczych i garażowych w odległości 1,5 m od granicy lub bezpośrednio przy granicy z sąsiednimi działkami budowlanymi,
- f) dopuszcza się lokalizację budynków mieszkalnych jednorodzinnych w odległości 1,5 m od granicy z sąsiednimi działkami budowlanymi;
- 4) zasady kształtowania zabudowy oraz wskaźniki zagospodarowania terenu:
- a) minimalna intensywność zabudowy: 0,05,
- b) maksymalna intensywność zabudowy: 0,50,
- c) minimalny udział powierzchni biologicznie czynnej w odniesieniu do powierzchni działki budowlanej: 40%,
- d) maksymalna powierzchnia zabudowy w stosunku do powierzchni terenu: 40%,
- e) minimalna powierzchnia nowo wydzielonych działek budowlanych: 600m²,
- f) maksymalna wysokość zabudowy:
- dla budynków mieszkalnych jednorodzinnych: 10m,
 - dla budynków usługowych, garażowych, gospodarczych i wiat oraz pozostałych obiektów budowlanych: 6m,
- g) geometria dachu: dachy dwuspadowe i wielospadowe okęcie nachylenia od 20° do 45°, przy czym dla budynków usługowych, gospodarczych, garażowych i wiat dopuszcza się również dachy płaskie i jednospadowe okęcie nachylenia od 12° do 30°;
- 5) linie zabudowy:
- a) obowiązująca linia zabudowy w odległości:
- od 6m do 10m od linii rozgraniczającej teren drogi publicznej - lokalnej oznaczony symbolem KDL1,
 - od 5 do 6m od linii rozgraniczającej teren drogi publicznej - dojazdowej oznaczony symbolem KDD1;
 - 6 m od linii rozgraniczającej tereny dróg publicznych - dojazdowych oznaczonych symbolami KDD2, KDD3;
- b) nieprzekraczalna linia zabudowy w odległości:
- 4 m od linii rozgraniczającej teren drogi publicznej - zbiorczej oznaczony symbolem KDZ oraz teren drogi publicznej - lokalnej oznaczony symbolem KDL3,
 - 5 m od linii rozgraniczającej teren drogi publicznej - lokalnej oznaczony symbolem KDL2;
- 6) obsługę komunikacyjną na zasadach wynikających z przepisów odrębnych z:
- a) terenu drogi publicznej - zbiorczej oznaczonego symbolem KDZ,
- b) terenów dróg publicznych - lokalnych oznaczonych symbolami KDL1, KDL2, KDL3,
- c) terenów dróg publicznych - dojazdowych oznaczonych symbolami KDD1, KDD2, KDD3.

§ 12. Dla terenu oznaczonego symbolem KDZ ustala się:

1) przeznaczenie podstawowe: droga publiczna - zbiorcza;

2) zasady zagospodarowania: Z up. BURMISTRZA

URZĄD MIEJSKI
w Stąporkowie
ul. Marszałka Józefa Piłsudskiego 132a
26-220 STĄPORKÓW
tel. 41 37-41-122, fax 41 37-41-860
000530206 NIP 658-14-40-085

Za zgodność
z oryginałem

Za zgodność
z oryginałem
07.06.2023r.

- a) lokalizacja obiektów budowlanych i urządzeń technicznych zgodnych z klasą drogi wynikających z przepisów odrębnych,
- b) szerokość w liniach rozgraniczających, zgodnie z rysunkiem planu: 17m, pokrywająca się z szerokością istniejącego pasa drogowego.

§ 13. Dla terenów oznaczonych symbolami KDL1, KDL2, KDL3 ustala się:

- 1) przeznaczenie podstawowe: droga publiczna - lokalna;
- 2) zasady zagospodarowania:
 - a) lokalizacja obiektów i urządzeń zgodnych z klasą drogi wynikających z przepisów odrębnych,
 - b) szerokość w liniach rozgraniczających, zgodnie z rysunkiem planu:
 - teren oznaczony symbolem KDL1: od 12m do 20m, pokrywająca się z szerokością istniejącego pasa drogowego,
 - teren oznaczony symbolem KDL2: 8,5 m, pokrywająca się z szerokością istniejącego pasa drogowego,
 - teren oznaczony symbolem KDL3: od 12m do 16m.

§ 14. Dla terenów oznaczonych symbolami KDD1, KDD2, KDD3 ustala się:

- 1) przeznaczenie podstawowe: droga publiczna - dojazdowa;
- 2) zasady zagospodarowania:
 - a) lokalizacja obiektów i urządzeń zgodnych z klasą drogi wynikających z przepisów odrębnych,
 - b) szerokość w liniach rozgraniczających, zgodnie z rysunkiem planu:
 - teren oznaczony symbolem KDD1: od 10m do 11m,
 - tereny oznaczone symbolami KDD2, KDD3: 10m.

Rozdział 4. **Przepisy końcowe**

§ 15. Stawka procentowa, na podstawie której, zgodnie z 36 ust. 4 ustawy z dnia 27 marca 2003r. o planowaniu i zagospodarowaniu przestrzennym, ustala się opłatę z tytułu wzrostu wartości nieruchomości:

- 1) dla terenów oznaczonych symbolami MN1, MN2, MN3: 30%;
- 2) dla terenów oznaczonych symbolami KDZ, KDL1, KDL2, KDL3, KDD1, KDD2, KDD3: 1%.

§ 16. Wykonanie uchwały powierza się Burmistrzowi Stąporkowa.

§ 17. Uchwała wchodzi w życie po upływie 14 dni od dnia ogłoszenia jej w Dzienniku Urzędowym Województwa Świętokrzyskiego.

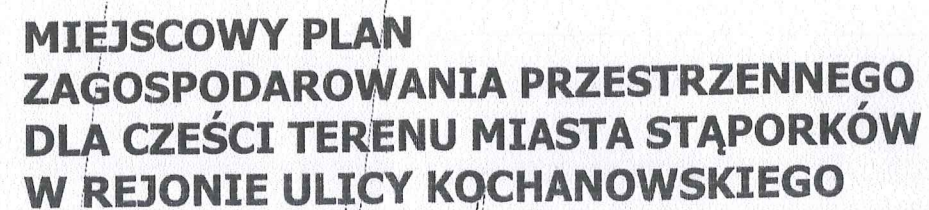
Z up. BURMISTRZA

mgr *Lukasz Kłys*
Sekretarz Gminy

Przewodniczący Rady
Miejskiej
PRZEWODNICZĄCY
RADY MIEJSKIEJ
Jacek Kołodziej
Jacek Kołodziej

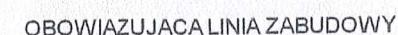
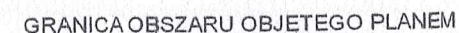
**Za zgodność
z oryginałem**

URZĄD MIEJSKI w Stąporkowie
ul. Marszałka Józefa Piłsudskiego 132a
26-220 STĄPORKÓW
tel. 41 37-41-122, fax 41 37-41-860
000530206 NIP 658-14-40-085
Zgodność z oryginałem
07.06.2023r.


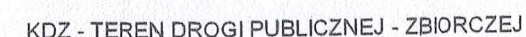
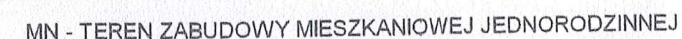


1:1000

USTALENIA PLANU:



PRZEZNACZENIE TERENU:



ELEMENTY INFORMACYJNE:

[illegible][illegible]

**Za zgodność
z oryginałem**

[Signature]

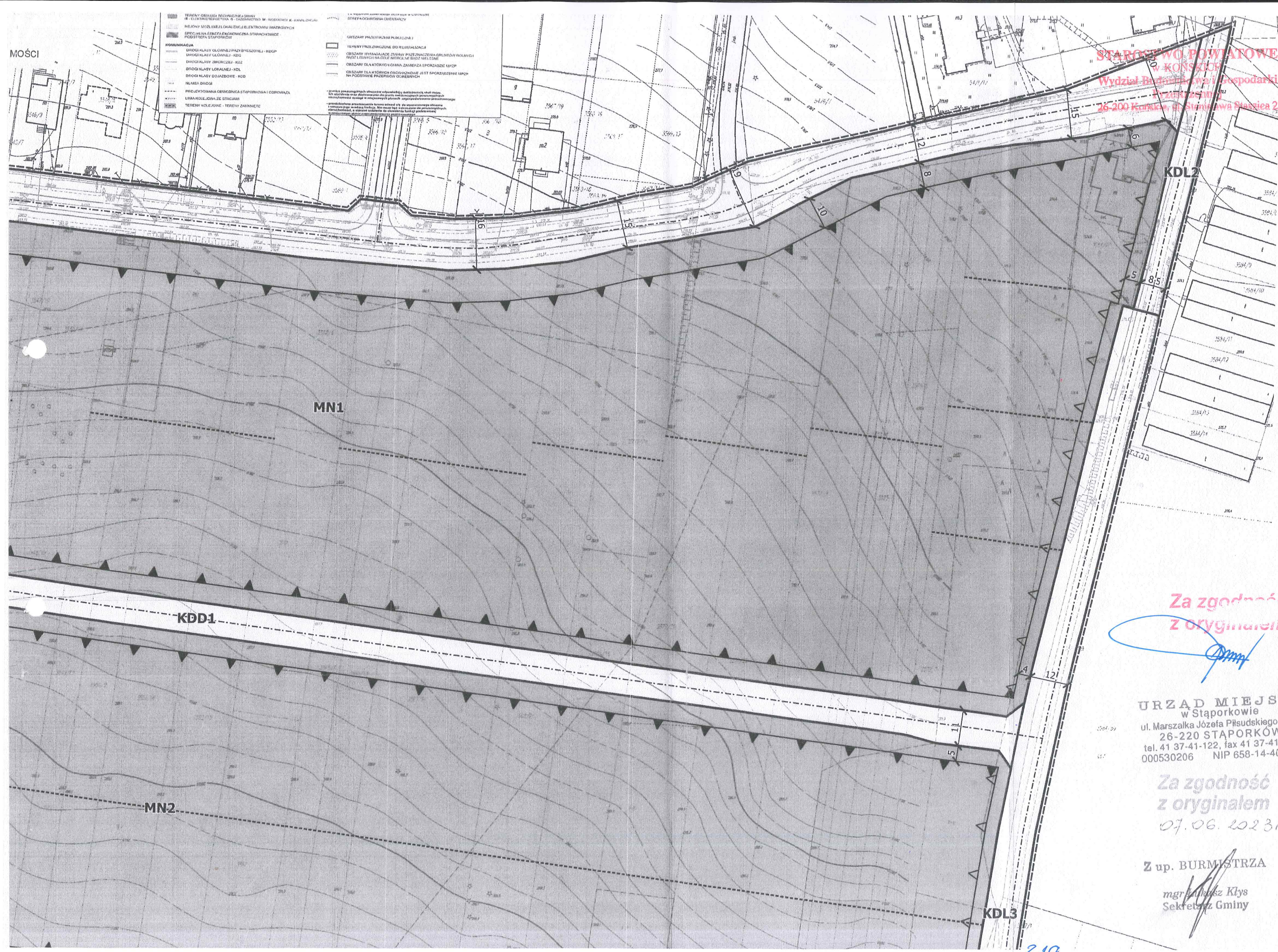
3.9

URZĄD MIEJSKI
w Stąporkowie
ul. Marszałka Józefa Piłsudskiego 132a
26-220 STĄPORKÓW
tel. 41 37-41-122, fax 41 37-41-860
000530206 NIP 658-14-40-085

Za zgodność
z oryginałem
07.06.2023r.

Z up, BURM STRZA

mgr Lukasz Klys
Sekretarz Gminy



STAROSTWO POWIATOWE
w KONSZKACH WIELKICH
Wydział Budownictwa i Gospodarki
Przestrzennej
26-200 Konska, ul. Szymona Staszica 2

KDL2

MN1

KDD1

MN2

KDL3

Za zgodność
z oryginałem

URZĄD MIEJSKI
w Stąporkowie
ul. Marszałka Józefa Piłsudskiego 132a
26-220 STĄPORKÓW
tel. 41 37-41-122, fax 41 37-41-860
000530206 NIP 658-14-40-085

Za zgodność
z oryginałem
07.06.2023r.

Z up. BURMISTRZA

mgr inż. Krzysztof Kłysz
Sekretarz Gminy

2.10

BURMISTRZ STĄPORKOWA
ul. Marszałka Józefa Piłsudskiego 132a
26 – 220 Stąporków

Znak: BIN.6733.5.2021.M

Stąporków, dnia 26.01.2022 r.
STAROSTWO POWIATOWE
w KOŃSKICH
Wydział Budownictwa i Gospodarki
Przestrzennej
26-200 Końskie, ul. Stanisława Staszica 2

DECYZJA

o ustaleniu lokalizacji inwestycji celu publicznego

Na podstawie art. 4 ust.2 pkt. 1, art. 50 ust.1, art.51 ust.1 pkt. 2 i art. 54 ustawy z dnia 27 marca 2003r. o planowaniu i zagospodarowaniu przestrzennym (t. j. Dz. U. z 2021 poz. 741 ze zm.) oraz art. 104, art.107 ustawy z dnia 14 czerwca 1960r. Kodeks postępowania administracyjnego (t. j. Dz. U. z 2021 r. poz. 735 ze zm.) oraz przepisów odrębnych, po rozpatrzeniu wniosku z dnia 15.11.2021 r. złożonego przez:

Pana Pawła Kusztal
prowadzącego działalność gospodarczą pod nazwą:
Zakład Usługowo-Projektowy Paweł Kusztal
26-220 Stąporków, Czarniecka Góra 66/5
będącego Pełnomocnikiem Wnioskodawcy
Gmina Stąporków
26-220 Stąporków, ul. Marszałka Józefa Piłsudskiego 132a

dotyczącego ustalenia lokalizacji inwestycji celu publicznego dla przedsięwzięcia polegającego na: **budowie sieci kanalizacji deszczowej wzdłuż ul. 1000-lecia oraz części ul. Piłsudskiego, ul. Słowackiego, ul. Konopnickiej, ul. Krasińskiego i ul. Reja o długości całkowitej około 990 m**, przewidzianego do realizacji na terenie nieruchomości oznaczonych w ewidencji gruntów jako działki: **miasto Stąporków (obwód 0002) nr ewid.: 5476/8, 3584/26, 3585/4, 5476/4, 3585/3, 3583/9, 5478/4, 5478/6, 3660/1, 5476/2, 5471/5, 3658, 3676/4, 3656/4, 3657/4, 3376/2, 3662/15, 3720/1, 1220/2, 5474, 3583/10, 3583/12, 3372/1, 3372/2, 3305, 3371/10, 3234.**

USTALAM LOKALIZACJĘ INWESTYCJI CELU PUBLICZNEGO

dla: **Gmina Stąporków**
26-220 Stąporków, ul. Marszałka Józefa Piłsudskiego 132a

- 1. Rodzaj inwestycji:** budowa sieci kanalizacji deszczowej wzdłuż ul. 1000-lecia oraz części ul. Piłsudskiego, ul. Słowackiego, ul. Konopnickiej, ul. Krasińskiego i ul. Reja o długości całkowitej około 990 m

Lokalizacja inwestycji:

miasto Stąporków (obwód 0002) działki nr ewid.: 5476/8, 3584/26, 3585/4, 5476/4, 3585/3, 3583/9, 5478/4, 5478/6, 3660/1, 5476/2, 5471/5, 3658, 3676/4, 3656/4, 3657/4, 3376/2, 3662/15, 3720/1, 1220/2, 5474, 3583/10, 3583/12, 3372/1, 3372/2, 3305, 3371/10, 3234.

- 1) **rodzaj zabudowy:** infrastruktura techniczna;
- 2) **funkcja zabudowy i zagospodarowania terenu:**
 - a) sposób użytkowania obiektu budowlanego – zgodnie z przeznaczeniem obiektu;
 - b) sposób zagospodarowania terenu – sieć kanalizacji deszczowej
2. **Ustalenia – warunki zabudowy i szczegółowe zasady zagospodarowania terenu, wynikające z przepisów odrębnych:**
 - 2.1 **Warunki i wymagania ochrony i kształtowania ład przestrzennego:**
 - 2.1 **Warunki i wymagania ochrony i kształtowania ład przestrzennego:**
 - a) projektowana inwestycja winna mieścić się w liniach rozgraniczających w załącznikach graficznych nr 1, 2, 3 i 4 do niniejszej decyzji,
 - b) linia zabudowy – nie dotyczy.

**Za zgodność
z oryginałem**

c) realizacja zgodnie z warunkami zawartymi w przepisach szczególnych w tym: normy, katalogi oraz przepisy branżowe związane z projektowaniem sieci kanalizacji deszczowej.

d) przedmiotem inwestycji jest budowa sieci kanalizacji deszczowej wzdłuż ul. 1000 – lecia oraz części ul. M. Józefa Piłsudskiego, ul. Juliusza Słowackiego, ul. Marii Konopnickiej, Zygmunta Krasińskiego i Mikołaja Reja na terenie Stąporkowa o dł. całkowitej ok. 990 m, obejmującej swoim zakresem rzeczowym, budowę:

- przewodów sieci kanalizacji deszczowej z rur i kształtek dwuwarstwowych o średnicy stopniowanej PP Ø 200 – Ø 600 mm w klasie sztywności obwodowej min. SN8 oraz PVC – U, min. SN 8 z rdzeniem litym. Kielichy rur wydłużone lub standardowe z uszczelkami z elastomeru olejoodpornego,
- przykanalików z rur i kształtek PVC – U Ø 160 – 200 mm, SN 8 z rdzeniem litym,
- zakończeń przykanalików: studzienki ściekowe z osadnikiem DN 500 mm, konstrukcji żelbetowej C35/45 – W8 – F150 z kratką żeliwną w kl. D 400 z wkładką tłumiącą (lub bez) z rusztem uchylnym 1/1 lub 3/4,
- studni rewizyjnych (sieciowych) DN1200 mm, konstrukcji żelbetowej min. C35/45 – W8 – F150 z wyprofilowaną kinetą z przejściami szczelnymi „in – situ”. Zwieńczenia – włazy pełnożeliwne Ø 600 kl. D400 lub z kratką ściekową 1/1 kl. D400,
- studni (kaskadowych i rozprężnych) o śred. DN1500 mm, konstrukcji żelbetowej min. C35/45 – W8 – F150 z wyprofilowaną kinetą z przejściami szczelnymi „in – situ”. Zwieńczenia – włazy pełnożeliwne żeliwne Ø 600 kl. D400,
- odwodnień liniowych – V200 – V300 – z odprowadzeniem do studni rewizyjnych lub studzienek ściekowych z osadnikiem,
- urządzeń podczyszczania wód opadowych i roztopowych: wysokosprawny separator koalescencyjny z by – passem o śred. Dw = 3000 mm oraz z osadnikami wirowe o śred. Dw = 1500 i Dw = 2500 mm, konstrukcji żelbetowej min. C35/45 – W8 – F150. Zwieńczenia urządzeń: włazy kanałowe pełnożeliwne Ø 600 kl. D400.

2.2. Warunki ochrony środowiska, przyrody i krajobrazu:

- a) planowana inwestycja nie jest przedsięwzięciem mogąącym znacząco potencjalnie oddziaływać na środowisko - zgodnie z rozporządzeniem Rady Ministrów z dnia 10 września 2019 r. w sprawie przedsięwzięć mogących znacząco oddziaływać na środowisko (Dz.U. z 2019 r. poz. 1839),
- b) planowana inwestycja winna być zgodna z ustawą z dnia 27 kwietnia 2001 r. Prawo ochrony środowiska (t.j. Dz. U. z 2020 r. poz. 1219 z późn. zm.), z ustawą z dnia 3 października 2008 r. o udostępnianiu informacji o środowisku i jego ochronie, udziale społeczeństwa w ochronie środowiska oraz o ocenach oddziaływania na środowisko (t.j. Dz. U. z 2021 r. poz. 247 z późn. zm.) i z ustawą z dnia 16 kwietnia 2004 r. o ochronie przyrody (t.j. Dz.U. z 2021 r. poz. 1098),
- c) w przypadku kolizji istniejących drzew i krzewów z projektowaną inwestycją, jeśli na ich wycięcie lub przesadzenie wymagane jest oddzielne zezwolenie – zgodnie z wymogami z dnia 16 kwietnia 2004 r. o ochronie przyrody (t.j. Dz. U. z 2021 r. poz. 1098) – z wnioskiem w tej sprawie należy wystąpić do właściwego organu,
- d) planowana inwestycja winna być realizowana na zasadach przewidzianych w przepisach, w tym techniczno – budowlanych, zgodnie z art. 5 ustawy z dnia 7 lipca 1994r. – Prawo budowlane (t.j. Dz. U. z 2020 r. poz. 1333 z późn. zm.),
- e) wnioskowaną inwestycję należy zaprojektować i zrealizować zgodnie z zasadami wiedzy technicznej, obowiązującymi Normami Polskimi i przepisami, z uwzględnieniem wymagań wynikających z Rozporządzenia Ministra Infrastruktury z dnia 12 kwietnia 2002 r. w sprawie warunków technicznych jakim powinny odpowiadać budynki i ich usytuowanie (t.j. Dz. U. z 2019 r. poz. 1065 z późn. zm.), a także zgodnie z innymi przepisami szczególnymi wynikającymi ze specyfikacji planowanej inwestycji i jej usytuowania,
- f) przy realizacji inwestycji należy spełnić warunki wynikające z ustawy z dnia 20 lipca 2017 r. Prawo wodne (t.j. Dz.U. z 2021 r. poz. 624 z późn. zm.),
- g) przyjęte rozwiązania projektowe winny gwarantować pełną ochronę gleby, wód podziemnych i atmosfery przed przedostawaniem się zanieczyszczeń powstających w trakcie realizacji i eksploatacji obiektu,

Za zgodność
z oryginałem

- h) inwestycja jest położona poza zasięgiem obszarów chronionych na podstawie przepisów o ochronie przyrody oraz leży poza obszarami objętymi przyrodniczą ochroną konserwatorską – wobec czego nie wymaga nałożenia specjalnych warunków realizacji,
- i) teren inwestycji nie jest położony w obszarze Natura 2000

2.2 Warunki i wymagania ochrony dziedzictwa kulturowego i zabytków oraz dóbr kultury współczesnej:

Osoby prowadzące roboty budowlane i ziemne w razie ujawnienia przedmiotu, co do którego istnieje przypuszczenie, iż jest on zabytkiem archeologicznym, są obowiązane przy użyciu dostępnych środków zabezpieczyć ten przedmiot i oznakować miejsce jego znalezienia oraz niezwłocznie zawiadomić o znalezieniu tego przedmiotu Wojewódzkiego Konserwatora Zabytków (Świętokrzyski Wojewódzki Konserwator Zabytków – al. IX Wieków Kielc 3, 25-516 Kielce), a jeśli nie jest to możliwe Burmistrza Stąporkowa.

Projektowane przedsięwzięcie nie może stwarzać zagrożenia dla zdrowia ludzi a także oddziaływać niekorzystnie na chronione obiekty dziedzictwa kulturowego.

2.4 Obsługa w zakresie infrastruktury technicznej i komunikacji:

- a) realizacja infrastruktury technicznej i obsługi komunikacyjnej zgodnie z przepisami na warunkach zarządców sieci, dróg,
- b) woda – nie dotyczy,
- c) energia elektryczna – nie dotyczy,
- d) zaopatrzenie w energię ciepłą – nie dotyczy,
- e) gaz – nie dotyczy,
- f) odprowadzenie wód opadowych – nie dotyczy,
- g) odprowadzenie ścieków – nie dotyczy,
- h) sposób gospodarowania odpadami – powstające odpady w postaci mieszaniny zanieczyszczeń ciekłych i stałych, gromadzone w osadnikach studzienek ściekowych oraz osadnikach wirowych i separatorze koalescencyjnym, będą cyklicznie usuwane, odbierane przez specjalistyczną firmę oraz transportowane docelowo do miejsca uchytylizacji,
- i) obsługa komunikacyjna – nie dotyczy.

Na przebieg przyłączy infrastruktury technicznej przez działki nie stanowiące własności inwestora, należy uzyskać zgodę właściciela.

Lokalizacja przyłączy infrastruktury technicznej związanych z projektowanym obiektem, poza terenem w liniach rozgraniczających, jest zgodna z niniejszą decyzją pod warunkiem uzyskania stosownych uzgodnień, decyzji czy opinii wymaganych przepisami prawa.

3. Wymagania, dotyczące ochrony interesów osób trzecich:

- 1) planowana inwestycja winna być realizowana na zasadach przewidzianych w przepisach, w tym techniczno- budowlanych, zgodnie z art. 5 ustawy z dnia 7 lipca 1994 r. – Prawo budowlane (t. j. Dz. U. z 2020 r. poz. 1333 ze zm.).
 - a) zobowiązuje się Inwestora do przestrzegania wymagań z zakresu melioracji:
 - w przypadku stwierdzenia na przedmiotowym obszarze urządzeń melioracji wodnych kolidujących z realizowaną inwestycją, inwestor zobowiązany jest we własnym zakresie do przebudowy urządzeń zgodnie z przepisami ustawy z dnia 20 lipca 2017 r. Prawo wodne (t. j. Dz.U. z 2021 r. poz. 624 z późn. zm.).
- 2) Inwestycja nie może powodować ograniczenia użytkowania terenów sąsiednich, zgodnie z ich przeznaczeniem, poprzez ochronę:
 - a) przed pozbawieniem:
 - dostępu do drogi publicznej,
 - możliwości korzystania z wody, kanalizacji, energii elektrycznej i ciepłej oraz środków łączności,
 - dostępu światła dziennego do pomieszczeń przeznaczonych na pobyt ludzi,
 - b) przed uciążliwościami powodowanymi przez hałas, wibracje, zakłócenia elektryczne, promieniowanie, zapylenie, itp. – ewentualne uciążliwości należy ograniczyć do granic własności,
 - c) przed zanieczyszczeniem powietrza, wody i gleby,
 - d) istniejącej zieleni i drzewostanu przed zniszczeniem.

Za zgodność
z oryginałem

4. Ochrona obiektów budowlanych na terenach górniczych:

Nieruchomość objęta niniejszą decyzją, jest zlokalizowana poza terenami górniczymi, w związku z tym realizacja przedsięwzięcia inwestycyjnego nie podlega wymogom i uwarunkowaniom określonym w ustawie z dnia 9 czerwca 2011 r. Prawo geologiczne i górnicze (t. j. Dz. U. z 2021 r. poz. 1420).

5. Warunki wynikające z przepisów odrębnych.

Wnioskowaną inwestycję należy zaprojektować i zrealizować zgodnie z zasadami wiedzy technicznej, obowiązującymi Normami Polskimi i przepisami, a także zgodnie z innymi przepisami szczególnymi wynikającymi ze specyfikacji planowanej inwestycji i jej usytuowania.

Projekt budowlany winien spełniać warunki określone w:

- ustawie z dnia 7 lipca 1994r. – Prawo budowlane (t. j. Dz. U. z 2020 r. poz. 1333 z późn. zm.),
- ustawie z dnia 3 lutego 1995 r. o ochronie gruntów rolnych i leśnych (t. j. Dz. U. z 2021 r. poz. 1326),
- ustawie z dnia 21 marca 1985 r. o drogach publicznych (t. j. Dz. U. z 2021 r. poz. 1376),
- ustawie z dnia 27 kwietnia 2001 r. Prawo ochrony środowiska (t. j. Dz. U. z 2020 r. poz. 1219 z późn. zm.),
- ustawy z dnia 20 lipca 2017 r. Prawo wodne (t. j. Dz.U. z 2021 r. poz. 624 z późn. zm.).

Forma projektu budowlanego powinna być zgodna z wymogami określonymi w Rozporządzeniu Ministra Transportu, Budownictwa i Gospodarki Morskiej z dnia 25 kwietnia 2012 r. (t. j. Dz. U. z 2018 r. poz. 1935 z późn. zm.) w sprawie szczegółowego zakresu i formy projektu budowlanego. Projekt ten, powinien posiadać komplet opinii i uzgodnień wymaganych dla tego rodzaju inwestycji, wynikających z przepisów szczególnych.

6. Linie rozgraniczające teren inwestycji.

Linie rozgraniczające teren inwestycji wyznaczono na mapach stanowiących załączniki graficzne nr 1, 2, 3 i 4 do decyzji.

Decyzja niniejsza nie rozstrzyga kwestii usytuowania obiektów budowlanych oraz rozwiązań projektowych ponieważ należą one do materii normowanej przez przepisy ustawy z dnia 7 lipca 1994r. - Prawo budowlane (t. j. Dz. U. z 2020 r. poz. 1333 z późn. zm.) i przepisy techniczno – budowlane m.in. rozporządzenie Ministra Infrastruktury w sprawie warunków technicznych, jakim powinny odpowiadać budynki i ich usytuowanie. Będą one rozstrzygane przez właściwy organ wydający pozwolenie na budowę tj. Starostwo Powiatowe w Końskich.

Niniejsza decyzja nie rodzi praw do terenu oraz nie narusza prawa własności i uprawnień osób trzecich (art. 63 ust.2 ustawy z dnia 27 marca 2003 r. o planowaniu i zagospodarowaniu przestrzennym).

Zgodnie z przepisami art.63 ust.4 ww ustawy wnioskodawcy, który nie uzyskał prawa do terenu, nie przysługuje roszczenie o zwrot nakładów, poniesionych w związku z otrzymaną decyzją, ustalającą warunki zabudowy.

Stwierdza się wygaśnięcie decyzji o ustaleniu lokalizacji inwestycji celu publicznego, jeżeli inny wnioskodawca uzyskał pozwolenie na budowę lub dla tego terenu uchwalono plan miejscowy, którego ustalenia są inne, niż w wydanej decyzji.

Integralną część niniejszej decyzji stanowią załączniki graficzne Nr 1, 2, 3, 4, do decyzji – mapy w skali do 1:500 (pomniejszone do skali 1:1000) .

UZASADNIENIE

Pan Paweł Kuszał prowadzący działalność gospodarczą pod nazwą Zakład Usługowo-Projektowy Paweł Kuszał, będący Pełnomocnikiem Wnioskodawcy, Gminy Stąporków, dnia 15.01.2021 r., wystąpił z wnioskiem o ustalenie lokalizacji inwestycji celu publicznego, dla inwestycji polegającej na budowie sieci kanalizacji deszczowej wzdłuż ul. 1000 – lecia oraz części ul. M. Józefa Piłsudskiego, ul. Juliusza Słowackiego, ul. Marii Konopnickiej, Zygmunta Krasińskiego i Mikołaja Reja na terenie Stąporkowa o dł. całkowitej ok. 990 m, na terenie działek nr ewid. 5476/8, 3584/26,

Za zgodność
z oryginałem

3585/4, 5476/4, 3585/3, 3583/9, 5478/4, 5478/6, 3660/1, 5476/2, 5471/5, 3658, 3676/4, 3656/4, 3657/4, 3376/2, 3662/15, 3720/1, 1220/2, 5474, 3583/10, 3583/12, 3372/1, 3372/2, 3305, 3371/10, 3234 (obręb 0002 Stąporków), położonych w Stąporkowie, gm. Stąporków

26-200 Konecki, ul. Stanisława Staszica 2

Stosownie do wymagań art. 53 ust. 1 ustawy o planowaniu i zagospodarowaniu przestrzennym z dnia 27 marca 2003 r. organ wszczął postępowanie w sprawie wydania przedmiotowej decyzji o ustaleniu lokalizacji inwestycji celu publicznego zawiadamiając strony w drodze obwieszczenia oraz powiadamiając na piśmie właścicieli i użytkowników wieczystych nieruchomości, na których lokalizowana będzie inwestycja.

Złożony wniosek dotyczył zamierzenia inwestycyjnego, które zgodnie z art. 6 pkt 3 ustawy z dnia 21 sierpnia 1997 r. o gospodarce nieruchomościami (j. t. Dz. U. z 2021 r., poz. 1899 ze zm.) i art. 2 ustawy o planowaniu i zagospodarowaniu przestrzennym (t. j. Dz. U. z 2021 r., poz. 741 ze zm.) stanowi inwestycję celu publicznego o znaczeniu gminnym i stosownie do art. 51 ust. 1 pkt. 2 tej ustawy, organem właściwym do wydania decyzji ustalającej lokalizację wnioskowanej inwestycji celu publicznego jest burmistrz.

Przeprowadzona w niniejszej sprawie stosownie do wymogu art. 53 ust. 3 ustawy o planowaniu i zagospodarowaniu przestrzennym, analiza warunków i zasad zagospodarowania terenu oraz jego zabudowy, wynikających z przepisów odrębnych, jak również analiza stanu faktycznego i prawnego terenu lokalizacji inwestycji pozwala na lokalizowanie wnioskowanej inwestycji na przedmiotowym terenie ponieważ:

- dla obszaru objętego wnioskiem niniejszą decyzją nie ma obowiązującego miejscowego planu zagospodarowania przestrzennego, bowiem z dniem 1 stycznia 2004r. na mocy art. 87 ust. 3 ustawy z dnia 27 marca 2003r. o planowaniu i zagospodarowaniu przestrzennym miejscowy ogólny plan zagospodarowania przestrzennego miasta i gminy Stąporków utracił moc obowiązującą. Nie przystąpiono również do sporządzenia miejscowego planu zagospodarowania przestrzennego w odniesieniu do przedmiotowego terenu.
Stosownie do art. 4 ust.2 pkt. 1 oraz art. 50 cyt. ustawy o planowaniu i zagospodarowaniu przestrzennym, w przypadku braku miejscowego planu zagospodarowania przestrzennego określenie sposobów zagospodarowania i warunków zabudowy terenu następuje w drodze decyzji o warunkach zabudowy i zagospodarowania terenu, przy czym lokalizację inwestycji celu publicznego ustala się w drodze decyzji o lokalizacji inwestycji celu publicznego.
- stosownie do wypisu z rejestru gruntów lokalizacja inwestycji obejmuje tereny stanowiące wg przepisów rozporządzenia Ministra Rozwoju Regionalnego i Budownictwa z dn. 29.03.2001r w sprawie ewidencji gruntów i budynków (j. t. Dz.U. z 2019r., poz. 393):
 - grunty zabudowane i zurbanizowane (Ba, B, Bz);
 - użytki rolne (R, Ps, Ł)
 - drogi (dr)
- teren objęty wnioskiem, nie wymaga uzyskania zgody na zmianę przeznaczenia gruntów rolnych na cele nierolnicze – stosownie do wymagań ustawy z dnia 3 lutego 1995 r. o ochronie gruntów rolnych i leśnych (t. j. Dz. U. z 2021 r. poz. 1326).
- planowana inwestycja nie jest przedsięwzięciem mogącym znacząco oddziaływać na środowisko zgodnie z rozporządzeniem Rady Ministrów z dnia 10 września 2019 w sprawie przedsięwzięć mogących znacząco oddziaływać na środowisko (Dz. U. z 2019 r. poz. 1839). Z zamieszczonych we wniosku informacji oraz po spełnieniu określonych niniejszą decyzją warunków, wynika że realizacja inwestycji będzie bezpieczna dla środowiska i zdrowia ludzi.

Zgodnie z art. 60 ust. 1 Ustawy o planowaniu i zagospodarowaniu przestrzennym, przedmiotowa decyzja została wydana po wcześniejszym uzgodnieniu przedsięwzięcia inwestycyjnego z właściwymi organami określonymi w art. 53 ust. 4 i uzyskaniu uzgodnień lub decyzji wymaganych przepisami odrębnymi.

Stosownie do powyższego tut. Organ wydaje decyzję po uzgodnieniu:

- Starosta Konecki, Geolog Powiatowy - postanowienie nr GP.644.95.2021 i GP.673.77.2021,
- Generalna Dyrekcja Dróg Krajowych i Autostrad- uzgodnienie milczące.

Odstąpiono od uzgadniania przedmiotowej decyzji z innymi organami wynikającymi z art. 53 ust. 4 Ustawy jako nie wymagane w sprawie.

O wszczęciu postępowania administracyjnego, oraz wydanych postanowieniach i decyzji kończącej przedmiotowe postępowanie strony zostały zawiadomione w drodze obwieszczenia, a także w sposób zwyczajowo przyjęty: na tablicy ogłoszeń (w Urzędzie Miejskim w Stąporkowie, oraz na stronie internetowej urzędu) - stosownie do wymogów art. 53 ust. 1 ustawy z 27 marca 2003r. o planowaniu i zagospodarowaniu przestrzennym.

Za zgodność
z oryginałem



STAROSTWO POWIATOWE

Inwestora i właściciela działek, na których będzie realizowana inwestycja zawiadomiono na piśmie.

W trakcie prowadzonego postępowania strony nie zgłosiły zażądań.

W postępowaniu w sprawie ustalenia lokalizacji inwestycji celu publicznego organ rozpatrując wniosek inwestora, bada czy dana inwestycja spełnia przesłanki ściśle określone przepisami prawa.

To nie od uznania organu zależy, czy na danym terenie będzie możliwa realizacja danej inwestycji celu publicznego, lecz od tego, czy taką możliwość w konkretnym wypadku przewidują przepisy prawa.

Decyzja o ustaleniu lokalizacji inwestycji celu publicznego stwierdza jedynie dopuszczalność z punktów przepisów prawa, określonego rodzaju zamierzenia inwestycyjnego wobec wskazanego terenu, nie przesądza natomiast możliwości realizacji inwestycji.

Decyzja ustalająca lokalizację inwestycji celu publicznego ma charakter promesy uprawniającej do uzyskania pozwolenia na budowę na warunkach w niej określonych, ale dopiero wówczas, gdy spełnione zostaną warunki przewidziane w przepisach ustawy Prawo budowlane.

Wskazać należy, iż decyzje wydawane w razie braku planu miejscowego mają charakter deklaratorywny wobec ustaw i aktów, wydawanych na ich podstawie i nie mają roli kształtującej, jaką ma plan miejscowy. Podkreślić należy, iż stosownie do art. 52 pkt. 3 ww. ustawy o planowaniu nie można uzależnić wydania decyzji o ustaleniu lokalizacji inwestycji celu publicznego od zobowiązania się wnioskodawcy do spełnienia nieprzewidzianych odrębnymi przepisami świadczeń lub warunków.

Wnioskowana inwestycja zgodna jest z ustawą o planowaniu i zagospodarowaniu przestrzennym oraz przepisami odrębnymi. Przepis art. 56 ustawy o planowaniu i zagospodarowaniu przestrzennym zawiera dyspozycję, że nie można odmówić ustalenia warunków zabudowy, jeżeli zamierzenie inwestycyjne jest zgodne z przepisami odrębnymi.

Projekt niniejszej decyzji został sporządzony przez mgr Bohdana Wrzeszcza uprawnionego urbanistę co jest zgodne z art. 5 pkt.3 ustawy o planowaniu i zagospodarowaniu przestrzennym.

Biorąc powyższe pod uwagę należało orzec jak w sentencji.

Stwierdza się, że decyzja niniejsza

w dniu 02.03.2022r. stała się ostateczna i podlega wykonaniu.

Staporków, dnia 04.04.2022r.

Z up. BURMISTRZA

mgr Łukasz Klys

(podpis z podaniem imienia i nazwiska oraz stanowiska służbowego osoby pełniącej funkcję organu lub osoby upoważnionej)

BURMISTRZ

mgr Dorota Lukomska

POUCZENIE:

I. Stosownie do art. 65 ustawy o planowaniu i zagospodarowaniu przestrzennym (t. j. Dz. U. z 2021 r. poz. 741 ze zm.) :

1. Organ, który wydał decyzję o ustaleniu lokalizacji celu publicznego, stwierdza jej wygaśnięcie jeżeli:

1) inny wnioskodawca uzyskał pozwolenie na budowę;

2) dla tego terenu uchwalono plan miejscowy, którego ustalenia są inne niż w wydanej decyzji.

2. Przepisu ust. 1 pkt 2 nie stosuje się, jeżeli została wydana ostateczna decyzja o pozwoleniu na budowę.

3. Stwierdzenie wygaśnięcia decyzji, o których mowa w ust. 1, następuje w trybie art. 162 § 1 pkt 1 Kodeksu postępowania administracyjnego.

II. Stosownie do art. 55 ustawy o planowaniu i zagospodarowaniu przestrzennym Decyzja o ustaleniu lokalizacji inwestycji celu publicznego wiąże organ wydający decyzje o pozwoleniu na budowę.

Decyzja niniejsza nie rozstrzyga kwestii usytuowania obiektów budowlanych oraz rozwiązań projektowych ponieważ należą one do materii normowanej przez przepisy ustawy z dnia 7 lipca 1994r.

- Prawo budowlane (t. j. Dz. U. z 2020 r. poz. 1333 z późn. zm.) i przepisy techniczno – budowlane m.in. rozporządzenie Ministra Infrastruktury w sprawie warunków technicznych, jakim powinny

Za zgodność
z oryginałem

odpowiadać budynki i ich usytuowanie. Będą one rozstrzygane przez właściwy organ wydający pozwolenie na budowę tj. Starostwo Powiatowe w Końskich.

Niniejsza decyzja nie rodzi praw do terenu oraz nie narusza prawa własności i uprawnień osób trzecich (art. 63 ust.2 ustawy z dnia 27 marca 2003 r. o planowaniu i zagospodarowaniu przestrzennym).

Zgodnie z przepisami art.63 ust. 4 ww. ustawy wnioskodawcy, który nie uzyskał prawa do terenu, nie przysługuje roszczenie o zwrot nakładów, poniesionych w związku z otrzymaną decyzją, ustalającą warunki zabudowy.

Stwierdza się wygaśnięcie decyzji o ustaleniu lokalizacji inwestycji celu publicznego, jeżeli inny wnioskodawca uzyskał pozwolenie na budowę lub dla tego terenu uchwalono plan miejscowy, którego ustalenia są inne, niż w wydanej decyzji.

Od niniejszej decyzji służy stronom odwołanie do Samorządowego Kolegium Odwoławczego w Kielcach za pośrednictwem Burmistrza Stąporkowa w terminie 14 dni liczonym od dnia następującego po dniu jej doręczeniu. W trakcie biegu terminu do wniesienia odwołania strona może zrzec się prawa do wniesienia odwołania. Zrzeczenia należy dokonać wobec Burmistrza Stąporkowa. Z dniem doręczenia organowi administracji publicznej oświadczenia o zrzeczeniu się prawa do wniesienia odwołania przez ostatnią ze stron postępowania, decyzja staje się ostateczna i prawomocna.

Na podstawie art. 53 ust. 6 ustawy o planowaniu i zagospodarowaniu przestrzennym, ewentualne odwołanie od decyzji, powinno zawierać zarzuty odnoszące się do decyzji, określać istotę i zakres żądania będącego przedmiotem odwołania oraz wskazywać dowody uzasadniające to żądanie.

Zgodnie z art. 53 ust. 7 i 8 ustawy o planowaniu i zagospodarowaniu przestrzennym nie stwierdza się nieważności decyzji o ustaleniu lokalizacji inwestycji celu publicznego, jeżeli od dnia jej doręczenia lub ogłoszenia upłynęło 12 miesięcy. Art. 158 § 2 Kodeksu postępowania administracyjnego stosuje się odpowiednio.

Nie uchyla się decyzji o ustaleniu lokalizacji celu publicznego w przypadku wznowienia postępowania na podstawie art. 145 § 1 pkt 4 Kodeksu postępowania administracyjnego, jeżeli upłynęło 12 miesięcy od dnia jej doręczenia lub ogłoszenia.

Załączniki:

- Nr 1 – kopia mapy zasadniczej w skali 1:500 (pomniejszona do skali 1:1000).
- Nr 2 – kopia mapy zasadniczej w skali 1:500 (pomniejszona do skali 1:1000).
- Nr 3 – kopia mapy zasadniczej w skali 1:500 (pomniejszona do skali 1:1000).
- Nr 4 – kopia mapy zasadniczej w skali 1:500 (pomniejszona do skali 1:1000).
- Nr 5 – analiza (część opisowa).

Otrzymują:

I. Pełnomocnik Inwestora:

Pan Paweł Kusztal
Zakład Usługowo – Projektowy
Czarniecka Góra 66/5, 26 – 220 Stąporków

II. Właściciel nieruchomości ,

na której lokalizuje się inwestycję :

1. Generalna Dyrekcja Dróg Krajowych i Autostrad
ul. Paderewskiego 43/43, 25 – 950 Kielce
2. Gmina Stąporków
ul. Piłsudskiego 132A, 26 – 220 Stąporków
3. Zakład Gospodarki Komunalnej i Mieszkaniowej
ul. Piłsudskiego 132A, 26 – 220 Stąporków

III. a/a

Sporządziła: Agnieszka Kościółek
tel. (41)3743221
dnia, 26.01.2022 r.

NACZELNIK WYDZIAŁU

INSPEKTOR
Agnieszka Kościółek
mgr Agnieszka Kościółek

mgr Renata Sidor
mgr Renata Sidor

Za zgodność
z oryginałem

[Signature]



STAROSTWO POWIATOWE
W BIAŁYMSTOKU
Wydział Geodezji i Kartografii
ul. Świdnicka 2, 15-001 Białystok

ZALĄCZNIK NR 9
DO DECYZJI NR BIN.67335.2021.M
z dnia 26 stycznia 2022 r.

Wykonano na kopii mapy zasadniczej, której oryginał wydano przez Starostę Koneckiego do zasobów stał 1:500.
Oryginalna mapa wraz z pieczęciami
potwierdzającymi przyjęcie jej do Państwowego Zasadu Geodezyjno-
kartograficznego znajduje się w aktach sprawy.

WYDRUK MAPY W SKALIE
1 : 1000

projekt decyzji sporządził: mgr Bohdan Wrzeszcz
uprawniony urbanista z art.5 pkt 3 Ustawy z dn. 27 marca 2003 r.
o planowaniu i zagospodarowaniu przestrzennym

OZNACZENIA:
— linie rozgraniczające teren inwestycji

GN-EGR-2-A043-2021

Wzrost	170 cm
Waga	70 kg
Temperatura ciała	36,6 °C
Ciepłota skóry	36,8 °C
Ciepłota jamy nosowej	36,8 °C
Ciepłota jamy ustnej	36,8 °C
Ciepłota jamy proktowej	36,8 °C
Ciepłota skóry głowy	36,8 °C
Ciepłota skóry twarzy	36,8 °C
Ciepłota skóry szyi	36,8 °C
Ciepłota skóry klatki piersiowej	36,8 °C
Ciepłota skóry brzucha	36,8 °C
Ciepłota skóry nóg	36,8 °C
Ciepłota skóry rąk	36,8 °C
Ciepłota skóry stóp	36,8 °C

Województwo Świętokrzyskie
Powiat konecki
Gmina: Stąporków
Miejscowość: Stąporków
Mapa Nr 1/2021
Skala: 1:500

mgr *[Signature]* Klys
Sekretarz Gminy

Za zgodność
z oryginałem

[Signature]

26-200 Końskie, ul. Stanisława Staszica 2

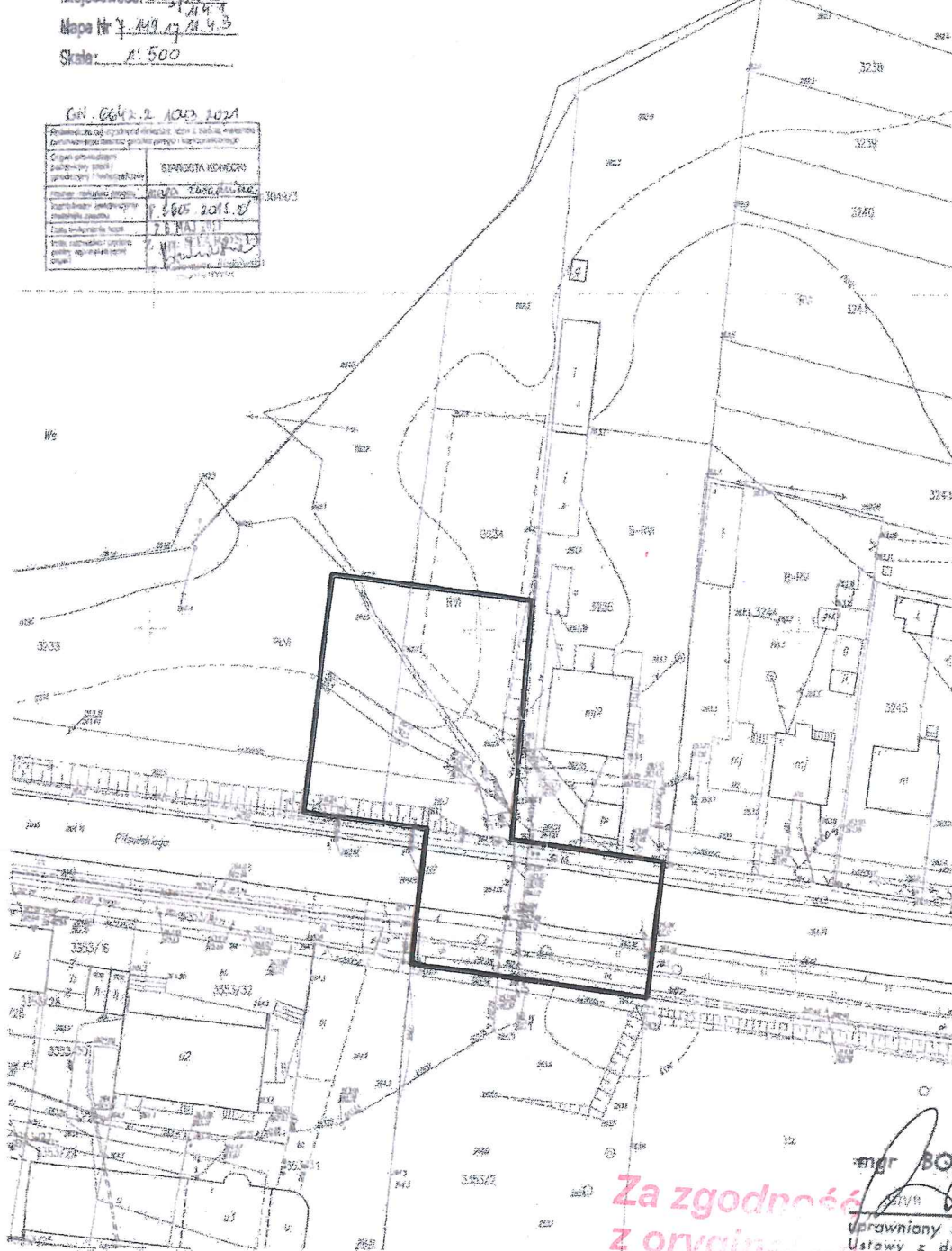
uprawniony urbanista z art. 5, pkt 3
Ustawy z dnia 27 marca 2003 r.
o planowaniu i zagospodarowaniu przestrzennym

mgr *Lukasz Klys*
Sekretarz Gminy

**Za zgodność
z oryginałem**

OZNACZENIA: – linie rozgraniczające teren inwestycji

STAROSTWO POWIATOWE
w KŃSKI
Wydział Budownictwa i Gospodarki
Przeznaczonej
26-200 KŃskie; ul. Stanisława Staszica 2

[illegible]

Za zgodność
z oryginałem

~~mgr~~ BOHDAN WRZESZCZ

Uprawniony urbanista z art. 5, pkt 3
Ustawy z dnia 27 marca 2003 r.
o planowaniu i zagospodarowaniu przestrzennym

Z up. BURMISTRZA

mgr ~~Łukasz~~ Kłys
Sekretarz Gminy

ZAŁĄCZNIK NR 3
DO DECYZJI NR BIN.6733.5.2021.M
z dnia 26 stycznia 2022 r.

Wykonano na kopii mapy zasadniczej, której oryginał wydano przez Starostę Koneckiego do zasobów w skali 1:500. Oryginalna mapa wraz z pieczętkami potwierdzającymi przyjęcie jej do Państwowego Zasobu Geodezyjno - Kartograficznego znajduje się w aktach sprawy.

WYDRUK MAPY W SKALI
1 : 1000

projekt decyzji sporządził mgr Bohdan Wrzeszcz
uprawniony urbanista z art.5 pkt 3 Ustawy z dn. 27 marca 2003 r.
o planowaniu i zagospodarowaniu przestrzennym

OZNACZENIA:
 – linie rozgraniczające teren inwestycji



Porównany urbanista z art. 5, pkt 3
Ustawy z dnia 27 marca 2003 r.
o planowaniu i zagospodarowaniu przestrzennym

Wykonano na kopii mapy zasadniczej, której oryginał wydano przez Starostę Koneckiego do zasobóww skali 1:500.
Oryginalna mapa wraz z plankami
potwierdzającymi przyłącze jej do Państwowego Zasobu Geodezyjno -
Kartograficznego znajduje się w aktach sprawy.

WYDRUK MAPY W SKALI
1 : 1000

projekt decyzji sporządził mgr Boudan Wrzeszcz
uprawniony urbanista z art.5 pkt.3 Ustawy z dn. 27 marca 2003
o planowaniu i zagospodarowaniu przestrzennym

OZNACZENIA:

linie rozgraniczające teren inwestycji

[illegible]

6/6/2024

Województwo świętokrzyskie

Powiat kordecki

Gmina: Staryoków

Wieschmidt, Stephen Lou

1891 1. 149 17. 16. 22

evolu: A 500

**Za zgodność
z oryginałem**

Z up. BURMISTRZA

mgr Łukasz Klys
Sekretarz Gminy

ANALIZA WARUNKÓW I ZASAD ZAGOSPODAROWANIA TERENU ORAZ JEGO ZABUDOWY DLA LOKALIZACJI INWESTYCJI CELU PUBLICZNEGO

dotyczącego ustalenia lokalizacji inwestycji celu publicznego dla przedsięwzięcia polegającego na: budowie sieci kanalizacji deszczowej wzdłuż ul. 1000-lecia oraz części ul. Piłsudskiego, ul. Słowackiego, ul. Konopnickiej, ul. Krasińskiego i ul. Reja o długości całkowitej około 990 m, przewidzianego do realizacji:

miasto Stąporków (obwód 0002) nr ewid.: 5476/8, 3584/26, 3585/4, 5476/4, 3585/3, 3583/9, 5478/4, 5478/6, 3660/1, 5476/2, 5471/5, 3658, 3676/4, 3656/4, 3657/4, 3376/2, 3662/15, 3720/1, 1220/2, 5474, 3583/10, 3583/12, 3372/1, 3372/2, 3305, 3371/10, 3234.

Po przeprowadzeniu analizy o której mowa w art. 53 ust. 3 ustawy o planowaniu i zagospodarowaniu przestrzennym (t.j. Dz. U. z 2021 r. poz. 741 z późn. zm.) stwierdza się:

1. W trybie art. 53 ust. 3 pkt. 1:
 - Warunki i zasady zagospodarowania terenu przedmiotowej inwestycji wynikają z przepisów odrębnych.
 - Przedmiotem inwestycji jest budowa sieci kanalizacji deszczowej wzdłuż ul. 1000 – lecia oraz części ul. M. Józefa Piłsudskiego, ul. Juliusza Słowackiego, ul. Marii Konopnickiej, Zygmunta Krasińskiego i Mikołaja Reja na terenie Stąporkowa o dł. całkowitej około 990 m, obejmującej swoim zakresem rzeczowym, budowę:
 - przewodów sieci kanalizacji deszczowej z rur i kształtek dwuwarstwowych o średnicy stopniowanej PP Ø 200 – Ø 600 mm w klasie sztywności obwodowej min. SN8 oraz PVC – U, min. SN 8 z rdzeniem litym. Kielichy rur wydłużone lub standardowe z uszczelkami z elastomeru olejoodpornego,
 - przykanalików z rur i kształtek PVC – U Ø 160 – 200 mm, SN 8 z rdzeniem litym,
 - zakończeń przykanalików: studzienki ściekowe z osadnikiem DN 500 mm, konstrukcji żelbetowej C35/45 – W8 – F150 z kratką żeliwną w kl. D 400 z wkładką tłumiącą (lub bez) z rusztem uchylnym 1/1 lub 3/4,
 - studni rewizyjnych (sieciowych) DN1200 mm, konstrukcji żelbetowej min. C35/45 – W8 – F150 z wyprofilowaną kinetą z przejściami szczelnymi „in – situ”. Zwieńczenia – włazy pełnożeliwne Ø 600 kl. D400 lub z kratką ściekową 1/1 kl. D400,
 - studni (kaskadowych i rozprężnych) o śred. DN1500 mm, konstrukcji żelbetowej min. C35/45 – W8 – F150 z wyprofilowaną kinetą z przejściami szczelnymi „in – situ”. Zwieńczenia – włazy pełnożeliwne żeliwne Ø 600 kl. D400,
 - odwodnień liniowych – V200 – V300 – z odprowadzeniem do studni rewizyjnych lub studzienek ściekowych z osadnikiem,
 - urządzeń podczyszczania wód opadowych i roztopowych: wysokosprawny separator koalescencyjny z by – passem o śred. Dw = 3000 mm oraz z osadnikami wirowe o śred. Dw = 1500 i Dw = 2500 mm, konstrukcji żelbetowej min. C35/45 – W8 – F150. Zwieńczenia urządzeń: włazy kanałowe pełnożeliwne Ø 600 kl. D400.
 - Realizacja zgodnie z warunkami zawartymi w przepisach szczególnych w tym:
 - normy, katalogi oraz przepisy branżowe związane z projektowaniem sieci kanalizacji deszczowej.
2. W trybie art. 53 ust. 3 pkt. 2:
 - Teren realizacji inwestycji położony jest na działkach j/w.
3. Inwestycja jest położona poza strefami ochrony konserwatorskiej. Resumując powyższe ustalenia nie ma przeciwwskazań do realizacji powyższej inwestycji.

Na podstawie przeprowadzonej analizy stwierdzono, że przedmiotowe zamierzenie inwestycyjne, w granicach wyznaczonych na załącznikach graficznych do decyzji, zgodne jest z przepisami odrębnymi i spełnia warunki i zasady zagospodarowania terenu oraz jego zabudowy wynikające z tych przepisów. W związku z powyższym, stosownie do przepisu art. 56 ustawy o planowaniu i zagospodarowaniu przestrzennym nie można odmówić ustalenia lokalizacji inwestycji celu publicznego dla tego zamierzenia.

**Za zgodność
z oryginałem**



ustala się że:

1. Inwestor uzyska:

26-200 Końskie, ul. Stanisława Staszica 2.

- uzgodnienia w zakresie czasowego wejścia z pracami budowlanymi na teren nieruchomości stanowiących własność osób fizycznych i prawnych – właścicieli działek,
 - uzgodnienie w zakresie czasowego wejścia z pracami budowlanymi w obrębie pasa drogowego od właściciela drogi,
 - uzgodnienia wynikające z charakteru inwestycji.
2. Lokalizacja inwestycji nie będzie naruszać praw i interesów osób trzecich i nie będzie kolidować z istniejącym i projektowanym uzbrojeniem terenu.
3. W celu uzyskania pozwolenia na budowę inwestor wystąpi do Starostwa Powiatowego w Końskich w trybie art. 32 i 33 ustawy z dnia 7 lipca 1994 r. Prawo Budowlane (t. j. Dz. U. z 2020 r. poz. 1333 z późn. zm.), załączając dokumenty przewidziane regulacjami ustawy.

Analizę przygotował:

mgr Bohdan Wrzeszcz

uprawniony urbanista

z art. 5 pkt 3 Ustawy z dnia 27 marca 2003 r.

o planowaniu i zagospodarowaniu przestrzennym

Z up. BURMISTRZA

mgr *Mikołaj Klys*
Sekretarz Gminy

Za zgodność
z oryginałem



**Państwowe
Gospodarstwo Wodne
Wody Polskie
Dyrektor
Zarządu Zlewni
w Piotrkowie
Trybunalskim**

WA.ZUZ.3.4210.47.2023.MS

STAROSTWO POWIATOWE
Piotrków Trybunalski, dnia 12.04.2023 r.
**Wydział Budownictwa i Gospodarki
Przestrzennej**
26-200 Końskie, ul. Stanisława Staszica 2

DECYZJA

Na podstawie art. 389 pkt 1 i 6, w związku z art. 35 ust. 3 pkt 7, art. 16 pkt 65 lit. f, art. 17 ust. 1 pkt 4, art. 393 ust. 4, art. 400, art. 403, art. 407, art. 414, art. 415, art. 14 ust. 1 pkt 5, art. 397 ust. 3 pkt 2 ustawy z dnia 20 lipca 2017 r. Prawo wodne (t.j. Dz.U. z 2022 r., poz. 2625 ze zm.), rozporządzenia Ministra Gospodarki Morskiej i Żeglugi Śródlądowej z dnia 12 lipca 2019 r. w sprawie substancji szczególnie szkodliwych dla środowiska wodnego oraz warunków, jakie należy spełnić przy wprowadzaniu do wód lub do ziemi ścieków, a także przy odprowadzaniu wód opadowych lub roztopowych do wód lub do urządzeń wodnych (t.j. Dz.U. z 2019 r., poz. 1311) oraz art. 104 i 107 ustawy z dnia 14 czerwca 1960 r. Kodeks postępowania administracyjnego (t.j. Dz.U. z 2022 r., poz. 2000 ze zm.), po rozpatrzeniu wniosku Pana Pawła Kusztala, pełnomocnika Gminy Stąporków, w sprawie udzielenia pozwolenia wodnoprawnego na przebudowę wylotu W 1 na dz. nr ewid. 3234 obr. 0002 Stąporków oraz odprowadzenie wód opadowych lub roztopowych z terenu ulic: Stanisława Moniuszki (cała), Reja (cała), Kochanowskiego (cała), Jana Pawła II (cała), M. Józefa Piłsudskiego (część do skrzyżowania z ul. F. Chopina), Fryderyka Chopina, Stefana Żeromskiego (do skrzyżowania z ul. Słowackiego), 1 – Maja (od skrzyżowania ul. Górniczej do ul. 1000 – lecia), Górnicza (od skrzyżowania ul. Konopnickiej do ul. 1 – Maja), Zygmunta Krasińskiego (od ul. Górniczej do 1000 – lecia) 1000 - lecia oraz części ul. Piłsudskiego, ul. Słowackiego, ul. Konopnickiej, ul. Krasińskiego i ul. Reja do rowu na dz. nr ewid. 3234 obr. 0002 Stąporków, gm. Stąporków, pow. konecki,

orzekam:

I. Udzielam Gminie Stąporków, ul. M. J. Piłsudskiego 132 A, 26-220, pozwolenia wodnoprawnego na:

- 1) przebudowę urządzenia wodnego – wylotu kanalizacji deszczowej W1 z rur PP o średnicy $\varnothing 600$ mm do rowu na dz. nr ewid. 3234 obr. 0002 Stąporków, o parametrach:
 - rzędna dna wylotu kolektora kanalizacji deszczowej - 262,30 m n.p.m.,
 - wylot zostanie obudowany ścianką oporową stosowaną jako zakończenie przepustu rurowego, wraz z umocnieniem rowu korytkami ściekowymi o wym. 1,9 m x 6 m.
 - lokalizacja projektowanego urządzenia wodnego przedstawiona za pomocą współrzędnych w geodezyjnym układzie współrzędnych PL-ETRF2000:

X: 5667177,95 Y: 7468950,59

- 2) usługę wodną polegającą na odprowadzaniu wód opadowych lub roztopowych z terenu ulic: Stanisława Moniuszki (cała), Reja (cała), Kochanowskiego (cała), Jana Pawła II (cała), M. Józefa Piłsudskiego (część do skrzyżowania z ul. F. Chopina), Fryderyka Chopina, Stefana Żeromskiego (do skrzyżowania z ul. Słowackiego), 1 – Maja (od skrzyżowania ul. Górniczej do ul. 1000 – lecia), Górnicza (od skrzyżowania ul. Konopnickiej do ul. 1 – Maja), Zygmunta Krasińskiego (od ul. Górniczej do 1000 – lecia) 1000 - lecia oraz części ul. Piłsudskiego, ul. Słowackiego, ul. Konopnickiej, ul. Krasińskiego i ul. Reja przebudowywanym wylotem W 1 do rowu na dz. nr ewid. 3234 obr. 0002 Stąporków, gm. Stąporków, pow. konecki, w ilości:

$Q_{\text{max.sek.}} = 0,1208 \text{ m}^3/\text{s},$

$Q_{\text{śr.rok}} = 15873,10 \text{ m}^3/\text{rok},$

o powierzchni:

$F_{\text{rzeczywista}} = 3,79 \text{ ha},$

$F_{\text{zredukowana}} = 3,22 \text{ ha},$

**Za zgodność
z oryginałem**

Maksymalne wartości wskaźników zanieczyszczeń w wodach opadowych lub roztopowych wprowadzanych do ziemi:

- zawiesiny ogólne: 100,0 mg/dm³,
- węglowodory ropopochodne: 15,0 mg/dm³.

II. Zobowiązuję Wnioskodawcę do:

- 1) wykonania przebudowy urządzenia wodnego zgodnie z obowiązującymi przepisami i normami oraz warunkami niniejszego pozwolenia;
- 2) zgłoszenia wykonanych urządzeń wodnych do Zarządu Zlewni w Piotrkowie Trybunalskim, Zespołu Systemu Informacyjnego Gospodarki Wodnej, w celu wpisania do systemu informacyjnego gospodarowania wodami, w terminie 60 dni od dnia przystąpienia do użytkowania tych urządzeń;
- 3) utrzymania wykonanego urządzenia wodnego w należyłym stanie technicznym w celu zachowania jego funkcji;
- 4) przestrzegania, aby wskaźniki zanieczyszczeń nie przekraczały wartości 100,0 mg/dm³ dla zawiesiny ogólnej i 15,0 mg/dm³ dla węglowodorów ropopochodnych;
- 5) utrzymania układu sieci kanalizacji deszczowej oraz urządzeń oczyszczających wody opadowe lub roztopowe w pełnej sprawności technicznej i eksploatacyjnej;
- 6) wykonywania przeglądów eksploatacyjnych urządzeń oczyszczających co najmniej 2 razy w roku lub w miarę potrzeb zgodnie z instrukcją ich użytkowania oraz odnotowywanie ich w zeszycie eksploatacji tych urządzeń;
- 7) postępowania z odpadami powstającymi w wyniku oczyszczania wód opadowych lub roztopowych zgodnie z obowiązującymi przepisami;
- 8) natychmiastowego usuwania awarii sieci kanalizacji deszczowej oraz urządzeń oczyszczających;
- 9) wystąpienia do właściwego organu o zmianę pozwolenia wodnoprawnego w przypadku istotnych zmian w zakresie ilości odprowadzanych wód opadowych lub roztopowych.

III. Zastrzegam, że:

- 1) pozwolenie wodnoprawne nie rodzi praw do nieruchomości i urządzeń wodnych koniecznych do jego realizacji oraz nie narusza prawa własności i uprawnień osób trzecich przysługujących wobec tych nieruchomości i urządzeń;
- 2) nieprzestrzeganie warunków określonych w niniejszym pozwoleniu może spowodować jego ograniczenie lub cofnięcie bez odszkodowania;
- 3) za wszelkie szkody związane z realizacją udzielonego pozwolenia wodnoprawnego odpowiada Inwestor;
- 4) w stosunku do pozwoleń wodnoprawnych na wykonanie urządzeń wodnych nie ma obowiązku ustalania czasu obowiązywania, jednakże pozwolenie wygasa, jeżeli nie zostaną rozpoczęte prace w terminie 3 lat od dnia, w którym niniejsze pozwolenie wodnoprawne stało się ostateczne.

IV. Udzielam pozwolenia wodnoprawnego na odprowadzanie wód opadowych lub roztopowych do urządzenia wodnego na okres 30 lat, licząc od dnia, w którym decyzja stała się ostateczna.

Uzasadnienie

W dniu 09.02.2023 r. do Zarządu Zlewni w Piotrkowie Trybunalskim wpłynął wniosek Pana Pawła Kusztala, pełnomocnika Gminy Stąporków, w sprawie udzielenia pozwolenia wodnoprawnego na przebudowę wylotu W 1 na dz. nr ewid. 3234 obr. 0002 Stąporków oraz odprowadzenie wód opadowych lub roztopowych z terenu ulic: Stanisława Moniuszki (cała), Reja (cała), Kochanowskiego (cała), Jana Pawła II (cała), M. Józefa Piłsudskiego (część do skrzyżowania z ul. F. Chopina), Fryderyka Chopina, Stefana Żeromskiego (do skrzyżowania z ul. Słowackiego), 1 – Maja (od skrzyżowania ul. Górniczej do ul. 1000 – lecia), Górnicza (od skrzyżowania ul. Konopnickiej do ul. 1 – Maja), Zygmunta Krasińskiego (od ul. Górniczej do 1000 – lecia) 1000 - lecia oraz części ul. Piłsudskiego, ul. Słowackiego, ul. Konopnickiej, ul. Krasińskiego i ul. Reja do rowu na dz. nr ewid. 3234 obr. 0002 Stąporków, gm. Stąporków, pow. konecki. Do wniosku dołączono m.in. operat wodnoprawny opracowany w grudniu 2022 r., opis prowadzenia zamierzonej działalności niezawierający określeń specjalistycznych, decyzję o lokalizacji inwestycji celu publicznego BIN.6733.5.2021.M z dnia 26.01.2022 r., zaświadczenie o braku miejscowego planu zagospodarowania przestrzennego, uproszczone wypisy z rejestru gruntów.

Po przeanalizowaniu całości dokumentów stwierdzono, iż wniosek spełnia wymagania formalne, w związku z czym Dyrektor Zarządu Zlewni w Piotrkowie Trybunalskim, działając na podstawie art. 61 § 4 ustawy Kodeks postępowania administracyjnego, pismem z dnia 15.03.2023 r. znak: WA.ZUZ.3.4210.47.2023.MS zawiadomił strony o wszczęciu postępowania administracyjnego w przedmiotowej sprawie. Informację o wszczęciu

Za zgodność
z oryginałem

postępowania wywieszono na tablicy ogłoszeń w siedzibie Zarządu Zlewni w Piotrkowie, Trybunalskim i umieszczono w BIP Państwowego Gospodarstwa Wodnego Wody Polskie (wodypolskie.bip.gov.pl) oraz podano do informacji publicznej w siedzibie Urzędu Miejskiego w Stąporkowie i Starostwa Powiatowego w Konskich.

Na podstawie przedłożonej dokumentacji ustalono, iż zamierzone przedsięwzięcie obejmowało będzie wykonanie urządzenia wodnego poprzez przebudowę istniejącego wylotu zlokalizowanego na działce nr ewid. 3234 obr. 0002 Stąporków. Wylot W 1 zostanie obudowany ścianką oporową stosowaną jako zakończenie przepustu rurowego (wymiary elementu 1250 mm x 900 mm x 1050 mm). Zaprojektowano także umocnienie rowu korytkami ściekowymi o wym. 1,9 m x 6 m. Wody opadowe i roztopowe przed odprowadzeniem do odbiornika będą podczyszczane poprzez urządzenia w które została wyposażona projektowana kanalizacja deszczowa, tj. wysokosprawny separator koalescencyjny z by – passem oraz wysokosprawny osadnik wirowy, pionowy, konstrukcji żelbetowej.

Zgodnie z rozporządzeniem Ministra Gospodarki Morskiej i Żeglugi Śródlądowej z dnia 12 lipca 2019 r. w sprawie substancji szczególnie szkodliwych dla środowiska wodnego oraz warunków, jakie należy spełnić przy wprowadzaniu do wód lub do ziemi ścieków, a także przy odprowadzaniu wód opadowych lub roztopowych do wód lub do urządzeń wodnych, przedmiotowe wody mogą być wprowadzane do wód o ile nie zawierają substancji zanieczyszczających w ilościach przekraczających 100 mg/l zawiesiny ogólnej oraz 15 mg/l węglowodorów ropopochodnych.

Wykonanie urządzenia wodnego oraz korzystanie z wód zlokalizowane jest w regionie wodnym Środkowej Wisły na obszarze jednolitej części wód powierzchniowych RW2000032544199 oraz jednolitej części wód podziemnych GW200085. Dla jednolitej części wód powierzchniowych RW2000032544199 o nazwie Czarna do Krasnej: ocena stanu – brak danych, ocena ryzyka nieosiągnięcia celów środowiskowych – zagrożona, cel środowiskowy dla stanu/potencjału ekologicznego – dobry stan ekologiczny; zapewnienie drożności cieku dla migracji ichtiofauny o ile jest monitorowany wskaźnik diadromiczny D; zapewnienie drożności cieku według wymagań gatunków chronionych, cel środowiskowy dla stanu chemicznego – dobry stan chemiczny. Dla jednolitej części wód podziemnych GW200085: ocena stanu chemicznego – dobry, ocena stanu ilościowego – dobry, ocena ryzyka nieosiągnięcia celów środowiskowych – niezagrożona, cel środowiskowy – dobry stan chemiczny i dobry stan ilościowy.

Przebudowa wylotu oraz odprowadzanie do rowu wód opadowych lub roztopowych nie powinno pogarszać stanu wód powierzchniowych, negatywnie wpływać na stan ilościowy i jakościowy wód podziemnych oraz zagrażać osiągnięciu celów środowiskowych dla tych wód.

W zasięgu oddziaływania planowanego przedsięwzięcia nie występują formy ochrony przyrody utworzone bądź ustanowione w myśl ustawy z dnia 16 kwietnia 2004 roku o ochronie przyrody.

Zgodnie z art. 35 ust 3 pkt 7 ustawy Prawo wodne usługi wodne obejmują odprowadzanie do wód lub do urządzeń wodnych – wód opadowych lub roztopowych, ujętych w otwarte lub zamknięte systemy kanalizacji deszczowej służące do odprowadzania opadów atmosferycznych albo w systemy kanalizacji zbiorczej w granicach administracyjnych miast. Stosownie do art. 16 pkt 65 lit. f przez urządzenia wodne rozumie się urządzenia lub budowle służące do kształtowania zasobów wodnych lub korzystania z tych zasobów, w tym wyloty urządzeń kanalizacyjnych służące do wprowadzania ścieków do wód, do ziemi lub do urządzeń wodnych oraz wyloty służące do wprowadzania wody do wód, do ziemi lub do urządzeń wodnych. Usługi wodne oraz wykonanie urządzeń wodnych wymaga natomiast, w myśl art. 389 pkt 1 i 6 Prawa wodnego, uzyskania pozwolenia wodnoprawnego, do wydania którego, zgodnie z art. 397 ust. 3 pkt 2 ustawy, organem właściwym jest dyrektor zarządu zlewni Wód Polskich.

Na podstawie art. 104 Kodeksu postępowania administracyjnego, § 1. Organ administracji publicznej załatwia sprawę przez wydanie decyzji, chyba że przepisy kodeksu stanowią inaczej oraz § 2. Decyzje rozstrzygają sprawę co do jej istoty w całości lub w części albo w inny sposób kończą sprawę w danej instancji.

Organ prowadzący postępowanie zapewnił stronom czynny udział w każdym stadium postępowania, a przed wydaniem decyzji umożliwił stronom wypowiedzenie się co do zebranych dowodów i materiałów oraz zgłoszonych żądań, zgodnie z obowiązkiem wynikającym z zapisów art. 10 § 1 ustawy Kodeks postępowania administracyjnego.

W oparciu o zebrany i przekazany do Zarządu Zlewni materiał w sprawie uznano, że nie istnieją przeszkody do wydania pozwolenia wodnoprawnego w podanym zakresie i na ustalonych warunkach, w związku z tym orzeczono jak w sentencji.

Za zgodność
z oryginałem



Pouczenie

Od niniejszej decyzji przysługuje stronie prawo wniesienia odwołania do Dyrektora Regionalnego Zarządu Gospodarki Wodnej w Warszawie za pośrednictwem Dyrektora Zarządu Zlewni w Piotrkowie Trybunalskim w terminie 14 dni od daty jej doręczenia.

Z dniem doręczenia organowi administracji publicznej oświadczenia o zrzeczeniu się prawa do wniesienia odwołania przez ostatnią ze stron postępowania, decyzja staje się ostateczna i prawomocna.

Decyzja podlega wykonaniu przed upływem terminu do wniesienia odwołania, jeżeli jest zgodna z żądaniem wszystkich stron lub jeżeli wszystkie strony zrzekły się prawa do wniesienia odwołania.

Skutkiem zrzeczenia się odwołania jest niemożność zaskarżenia decyzji do organu odwoławczego i wniesienia skargi do sądu administracyjnego.

Wniesiono opłatę za wydanie pozwolenia wodnoprawnego w wysokości 500 zł, zgodnie z ustawą z dnia 20 lipca 2017 r. Prawo wodne.



Z-CA DYREKTORA

Piotr Grałowski

**Za zgodność
z oryginałem**

Otrzymują:

1. Gmina Stąporków, ul. M. J. Piłsudskiego 132 A, 26-220 za pośrednictwem pełnomocnika
2. GDDKIA w Kielcach
3. aa

Do wiadomości:

1. aa (Kataster) + elektroniczny nośnik danych
(po uprawomocnieniu się decyzji)

BURMISTRZ STĄPORKOWA
ul. Marszałka Józefa Piłsudskiego 132a
26 – 220 Stąporków

Znak: BIN.6733.5.2021.M

STAROSTWO POWIATOWE
w KOŃSKICH
Stąporków, dnia 07.06.2023 r.
Główny Urząd Gospodarki
Przestrzennej
26-200 Końskie, ul. Stanisława Staszica 2

DECYZJA

Na podstawie art. 154 §1 i §2 ustawy z dnia 14 czerwca 1960r. Kodeks postępowania administracyjnego (t. j. Dz. U. z 2023 r. poz. 775)

UCHYLAM

decyzję Burmistrza Miasta i Gminy Stąporków znak: BIN.6733.5.2021.M z dnia 26.01.2022 r. w przedmiocie ustalenia lokalizacji inwestycji celu publicznego dla przedsięwzięcia polegającego na: budowie sieci kanalizacji deszczowej wzdłuż ul. 1000-lecia oraz części ul. Piłsudskiego, ul. Słowackiego, ul. Konopnickiej, ul. Krasińskiego i ul. Reja o długości całkowitej około 990 m, przewidzianej do realizacji na terenie nieruchomości oznaczonych w ewidencji gruntów jako działki: miasto Stąporków (obręb 0002) nr ewid.: 5476/8, 3584/26, 3585/4, 5476/4, 3585/3, 3583/9, 5478/4, 5478/6, 3660/1, 5476/2, 5471/5, 3658, 3676/4, 3656/4, 3657/4, 3376/2, 3662/15, 3720/1, 1220/2, 5474, 3583/10, 3583/12, 3372/1, 3372/2, 3305, 3371/10, 3234, wydanej dla Gminy Stąporków, ul. Piłsudskiego 132 A, 26 – 220 Stąporków, działającej przez Pełnomocnika - Pana Pawła Kusztal, prowadzącego działalność gospodarczą pod nazwą: Zakład Usługowo-Projektowy Paweł Kusztal, 26-220 Stąporków, Czarniecka Góra 66/5

W CZĘŚCI

dotyczącej nieruchomości, na których planuje się lokalizację przedmiotowej inwestycji, poprzez usunięcie działek oznaczonych nr ewid.: 5476/8, 3584/26, 3585/4, obręb 0002 miasto Stąporków z części tekstowej oraz z części graficznej (załącznik nr 1) uchylanej decyzji znak BIN.6733.5.2021.M z dnia 26.01.2022 r. Integralną częścią niniejszej decyzji jest ujednolicona treść załącznika graficznego Nr 1 do uchylanej decyzji.

Pozostałe rozstrzygnięcia i warunki decyzji nie ulegają zmianie.

UZASADNIENIE

Pan Paweł Kusztal prowadzący działalność gospodarczą pod nazwą Zakład Usługowo - Projektowy Paweł Kusztal, będący Pełnomocnikiem Wnioskodawcy, Gminy Stąporków, dnia 15.11.2021 r., wystąpił z wnioskiem o ustalenie lokalizacji inwestycji celu publicznego, dla inwestycji polegającej na budowie sieci kanalizacji deszczowej wzdłuż ul. 1000 – lecia oraz części ul. M. Józefa Piłsudskiego, ul. Juliusza Słowackiego, ul. Marii Konopnickiej, Zygmunta Krasińskiego i Mikołaja Reja na terenie Stąporkowa o dł. całkowitej ok. 990 m, na terenie działek nr ewid. 5476/8, 3584/26, 3585/4, 5476/4, 3585/3, 3583/9, 5478/4, 5478/6, 3660/1, 5476/2, 5471/5, 3658, 3676/4, 3656/4, 3657/4, 3376/2, 3662/15, 3720/1, 1220/2, 5474, 3583/10, 3583/12, 3372/1, 3372/2, 3305, 3371/10, 3234 (obręb 0002 Stąporków), położonych w Stąporkowie, gm. Stąporków. Dnia 26.01.2022 r. tut. organ wydał decyzję znak. BIN.6733.5.2021.M ustalającą lokalizację inwestycji w przedmiotowej sprawie.

Zgodnie z art. 50 ust. 1 ustawy z dnia 27 marca 2003 r. o planowaniu i zagospodarowaniu przestrzennym (t. j. Dz. U. z 2022, poz. 503 ze zm.) inwestycja celu publicznego jest lokalizowana na podstawie planu miejscowego, a w przypadku jego braku - w drodze decyzji o ustaleniu lokalizacji inwestycji celu publicznego. Ponadto art. 50 ust. 2a cytowanej wyżej ustawy stanowi, że w przypadku braku miejscowego planu zagospodarowania przestrzennego budowa sieci, o których mowa w art. 29 ust. 1 pkt 2 ustawy z dnia 7 lipca 1994 r. - Prawo budowlane (Dz. U. z 2023 r. poz. 682), wymaga uzyskania decyzji o ustaleniu lokalizacji inwestycji celu publicznego.

Za zgodność
z oryginałem



Część obszaru dla którego ustalono lokalizację inwestycji celu publicznego, tj. działki oznaczone nr ewid.: 5476/8, 3584/26, 3585/4, obręb 0002 miasto Stąporków objęte są miejscowym planem zagospodarowania przestrzennego, podjętym uchwałą Nr IX/59/2019 Rady Miejskiej w Stąporkowie z dnia 26 kwietnia 2019 w sprawie uchwalenia miejscowego planu zagospodarowania przestrzennego dla części terenu miasta Stąporków w rejonie ulicy Kochanowskiego.

Biorąc pod uwagę powyższe, decyzja ustalająca lokalizację inwestycji celu publicznego dla przedsięwzięcia polegającego na: budowie sieci kanalizacji deszczowej wzdłuż ul. 1000-lecia oraz części ul. Piłsudskiego, ul. Słowackiego, ul. Konopnickiej, ul. Krasińskiego i ul. Reja o długości całkowitej około 990 m, przewidzianej do realizacji na terenie nieruchomości oznaczonych w ewidencji gruntów jako działki: miasto Stąporków (obręb 0002) nr ewid.: 5476/8, 3584/26, 3585/4, 5476/4, 3585/3, 3583/9, 5478/4, 5478/6, 3660/1, 5476/2, 5471/5, 3658, 3676/4, 3656/4, 3657/4, 3376/2, 3662/15, 3720/1, 1220/2, 5474, 3583/10, 3583/12, 3372/1, 3372/2, 3305, 3371/10, 3234 nie powinna zostać wydana dla wszystkich nieruchomości z powyższego zakresu, ponieważ sposób zagospodarowania terenu dla działek oznaczonych nr ewid.: 5476/8, 3584/26, 3585/4, obręb 0002 miasto Stąporków został już określony w przywołanym wyżej miejscowym planie zagospodarowania przestrzennego.

Stosownie do postanowień art. 154 §1 ustawy z dnia 14 czerwca 1960r. Kodeks postępowania administracyjnego (t. j. Dz. U. z 2023 r. poz. 775) decyzja ostateczna, na mocy której żadna ze stron nie nabyła prawa, może być w każdym czasie uchylona lub zmieniona przez organ administracji publicznej, który ją wydał, jeżeli przemawia za tym interes społeczny lub słuszny interes strony. Tut. organ uznał za zasadne uchylić w części przedmiotową decyzję o ustaleniu lokalizacji inwestycji celu publicznego w oparciu o przywołany wyżej przepis, uznając że strona nie nabyła prawa na skutek wydania przedmiotowej decyzji, bowiem takie prawo już nabyła poprzez uchwalenie miejscowego planu zagospodarowania przestrzennego.

W niniejszej sprawie poza cytowanym wyżej art. 50 ust. 1, ust 2a, ma także zastosowanie art. 4 ust 1 i 2 ustawy o planowaniu i zagospodarowaniu przestrzennym wskazujący, że ustalenie przeznaczenia terenu, rozmieszczenie inwestycji celu publicznego oraz określenie sposobów zagospodarowania i warunków zabudowy terenu następuje w miejscowym planie zagospodarowania przestrzennego natomiast w przypadku braku miejscowego planu zagospodarowania przestrzennego określenie sposobów zagospodarowania i warunków zabudowy terenu następuje w drodze decyzji o warunkach zabudowy i zagospodarowania terenu, przy czym:

- 1) lokalizację inwestycji celu publicznego ustala się w drodze decyzji o lokalizacji inwestycji celu publicznego;
- 2) sposób zagospodarowania terenu i warunki zabudowy dla innych inwestycji ustala się w drodze decyzji o warunkach zabudowy.

Zatem wskazując na powyższe unormowania, ustawodawca nie dopuszcza sytuacji, w której można wydać decyzję o warunkach zabudowy dla obszaru, dla którego obowiązuje już miejscowy plan zagospodarowania terenu.

Wobec powyższego, tut. organ kierując się słusznym interesem społecznym, uznał za zasadne wyeliminowanie z obrotu prawnego swoistego dualizmu rozstrzygnięcia co do przeznaczenia terenu dla nieruchomości oznaczonych nr ewid.: 5476/8, 3584/26, 3585/4, obręb 0002 miasto Stąporków w oparciu zarówno o plan miejscowy, jak i decyzję o lokalizacji inwestycji celu publicznego. W zaistniałym stanie faktycznym zaszły ustawowe przesłanki do uchylenia w części decyzji znak: BIN.6733.5.2021.M, wydanej przez Burmistrza Stąporkowa dnia 26.01.2022 r.

POUCZENIE

Od niniejszej decyzji służy stronom odwołanie do Samorządowego Kolegium Odwoławczego w Kielcach za pośrednictwem Burmistrza Stąporkowa w terminie 14 dni liczonym od dnia następującego po dniu jej doręczeniu. W trakcie biegu terminu do wniesienia odwołania strona może zrzec się prawa do wniesienia odwołania. Zrzeczenia należy dokonać wobec Burmistrza Stąporkowa. Z dniem doręczenia organowi administracji publicznej oświadczenia o zrzeczeniu się prawa do wniesienia odwołania przez ostatnią ze stron postępowania, decyzja staje się ostateczna i prawomocna.

Za zgodność
z oryginałem

Biorąc powyższe pod uwagę należało orzec jak w sentencji.

STAROSTWO POWIATOWE
w KOŃSKICH
Wydział Samostanowienia i Gospodarki
Przestrzennej
26-200 Końskie, ul. Stanisława Staszica 2

Z op. BURMISTRZA

mgr *Łukasz Kłys*
starosta powiatu

(podpis z podaniem imienia i nazwiska oraz stanowiska służbowego osoby pełniącej funkcję organu lub osoby upoważnionej)

Załącznik: ujednoliconą treść załącznika graficznego Nr 1 do decyzji znak: BIN.6733.5.2021.M,
wydanej przez Burmistrza Stąporkowa dnia 26.01.2022 r.

Otrzymują:

I. Pełnomocnik Inwestora:

Pan Paweł Kuształ
Zakład Usługowo – Projektowy
Czarniecka Góra 66/5, 26 – 220 Stąporków

II. Właściciel nieruchomości ,

na której lokalizuje się inwestycję :

1. Generalna Dyrekcja Dróg Krajowych i Autostrad
ul. Paderewskiego 43/43, 25 – 950 Kielce
2. Gmina Stąporków
ul. Piłsudskiego 132A, 26 – 220 Stąporków
3. Zakład Gospodarki Komunalnej i Mieszkaniowej
ul. Piłsudskiego 132A, 26 – 220 Stąporków

III. a/a

Sporządziła: Agnieszka Kościółek
tel. (41)3743221
dnia, 07.06.2023 r.

INSPEKTOR
Agnieszka Kościółek
mgr Agnieszka Kościółek

NACZELNIK WYDZIAŁU

dr Monika Głazowska-Pawłowska

**Za zgodność
z oryginałem**

[Signature]



Ujednoliconą treść załącznika graficznego
Nr 1 do decyzji znak: BIN.6735.2021.M,
wydanej przez Burmistrza Stąporkowa dnia 26.01.2022 r.

Wykonano na kopii mapy, zasahczel, której oryginał wydano przez Starostę Koneckiego do zasobów skali 1:500. Oryginalna mapa wraz z pieczętami potwierdzającymi profectę jej do Państwowego Zasad Godezylno - Kartograficznego znajduje się w aktach sprawy.	
WYDRUK MAPY W SKALI 1 : 1000	
projekt decyzji sporządził mgr Bohdan Wrzeszcz uprawniony urbanista z art.5 pkt 3 Ustawy z dnia 27 marca 2003 r. o planowaniu i zagospodarowaniu przestrzennym	
OZNACZENIA: — linie rozgraniczające teren inwestycji	

STAROSTWO POWIATOWE
KONKICH
Wydział Budownictwa i Gospodarki
Przestrzennej
2000 Konecki, Stanisława Staszica 2

GN 16612.2.10215.2021	STAROSTA KONECKI
Wydział Budownictwa i Gospodarki Przestrzennej	mgr BOHDAN WRZESZCZ
Projekt decyzji sporządził	mgr BOHDAN WRZESZCZ
Uprawniony urbanista z art.5 pkt 3 Ustawy z dnia 27 marca 2003 r. o planowaniu i zagospodarowaniu przestrzennym	mgr BOHDAN WRZESZCZ
Mapa Nr 1 do decyzji znak: BIN.6735.2021.M	mgr BOHDAN WRZESZCZ
Skala: 1 : 1000	mgr BOHDAN WRZESZCZ

Województwo świętokrzyskie
Powiat konecki
Gmina: Stąporków
Miejscowość: Stąporków
Mapa Nr 1 do decyzji znak: BIN.6735.2021.M
Skala: 1 : 500

Z up. BURMISTRZA
mgr Andrzej Kłysz
Sekretarz Gminy

Za zgodność
z oryginałem

[Signature]

Gmina Staporków-Zakład Gospodarki Komunalnej i Mieszkaniowej

Ul. Marszałka Józefa Piłsudskiego 132A 26-220 Staporków

Tel.(41) 3742090; fax.413742090

NIP 658-1872-086 Regon 291009900

adres mail wod-kan@zgkim.com.pl

GMINA STAPORKÓW
UL PIŁSUDSKIEGO 132 A
26-220 STAPORKÓW

WARUNKI WYKONANIA SIECI KANALIZACJI DESZCZOWEJ Nr 1/D/04/2022

Warunki Techniczne na wybudowanie odcinka sieci kanalizacji deszczowej dla potrzeb realizacji inwestycji pn. **Budowa sieci kanalizacji deszczowej wzdłuż ul. 1000 – lecia oraz części ul. Piłsudskiego, ul. Słowackiego, ul. Konopnickiej, ul. Krasińskiego i ul. Reja o dł. ca ok. 990 m na terenie Staporkowa** z lokalizacją na działkach o nr ewid. 3234, 3305, 3371/10, 5476/8, 3584/26, 3585/4, 5476/4, 3585/3, 3583/9, 5478/4, 5478/6, 3660/1, 5476/2, 5471/5, 3658, 3676/4, 3656/4, 3657/4, 3376/2, 3662/15, 3720/1, 1220/2, 5474, 3583/10, 3583/12, 3372/12, 3373/2 obręb ewid. 0002 Staporków dla Inwestora: **Gminy Staporków, ul. Marszałka Józefa Piłsudskiego 132a, 26 – 220 Staporków.**

I. Kanały sieciowe i przykanaliki:

1. W celu odwodnienia nawierzchni ul. 1000 – lecia oraz części ul. Słowackiego, ul. Konopnickiej, ul. Krasińskiego, ul. Konopnickiej oraz ul. Reja, należy zaprojektować odcinek sieci kanalizacji deszczowej wraz urządzeniami infrastruktury tj. studniami rewizyjnymi i wpustami ulicznymi z osadnikiem.
2. Włączenie projektowanego odcinka do istniejącej sieci kanalizacji deszczowej \varnothing 500 (bet.) wymaga wybudowania studni przyłączeniowej (rewizyjnej) o śred. min. DN1200[mm] z elementów żelbetowych, prefabrykowanych na terenie działki nr 3371/10 przy ul. Piłsudskiego.
3. Odcinki kanalizacji deszczowej należy wykonać z rur strukturalnych, dwuwarstwowych PP lub PVC - U o jednolitej strukturze ścianki w przekroju (rdzeń lity) o sztywności obwodowej min. SN8, z uszczelką typu BL z elastomeru olejoodpornego NBR, odporną na działanie wód opadowych, zawierających substancje ropopochodne, zgodnej z normą PN-EN 681.
4. Kanały sieci kanalizacji deszczowej (zbieracze) należy zaprojektować w zakresie średnic nominalnych: DN200 – DN600[mm], z zachowaniem min. spadków, wynikających z obliczeń hydraulicznych.
5. Minimalny spadek dla kanału DN 200[mm], nie powinien być mniejszy niż 0,5 %, przy zachowaniu min. prędkości przepływu 0,8 [m/s], umożliwiającej spełnienie warunku samooczyszczania, jednakże nie większej niż 5,0[m/s] w zależności od średnic kanałów, określonych w pkt.4.
6. Najmniejsze spadki kanałów grawitacyjnych nie powinny być mniejsze od wyliczonych z następującej zależności: $i = 1000/D$, gdzie:
 i – spadek kanału w [‰],
 D – średnica kanału w (mm)
7. Przewody przykanalików tj. od wpustów ulicznych do studni rewizyjnych, należy zaprojektować z rur PVC – U o średnicy zewnętrznej DN150[mm], sztywności obwodowej min. SN8 (rdzeń lity) lub z rur strukturalnych, dwuwarstwowych PP (analogicznie jak w pkt.3), z zachowaniem min. spadku 1,0 %.

Za zgodność

z oryginałem

KIEROWNIK
ds. Wodociągów i Kanalizacji

mgr inż. Piotr Andre

**STAROSTWO POWIATOWE
w KOŃSKICH**

8. Zagłębienie kanałów sieciowych – nie mniejsze niż 1,2 [m].
9. Studnie, należy sytuować na każdej zmianie kierunków przepływu wód opadowych, na końcach połączeń kanałów oraz na prostych odcinkach w rozstawie do 60[m]. W uzasadnionych przypadkach dopuszcza się 10[%] odchyłkę w odległości między studniami.
10. Włączenie przewodów do studni rewizyjnych za pośrednictwem „przejęć szczelnych do osadzania króćców”, wbudowanych fabrycznie w ściankę elementu studni lub przejęć „in – situ”, spełniających wymagania PN – EN 1917.
11. Studnie kanalizacyjne (dno, kręgi, zakończenia) należy zaprojektować i wykonywać z prefabrykowanych elementów betonowych kl. min. (C35/45, W8 – F150, nasiąkliwości < 6%), łączonych na uszczelki z elastomeru olejoodpornego NBR, zgodnego z normą PN-EN 681.
12. Stopnie żłazowe w studniach, osadzone fabrycznie „koloru żółtego” – wykonane zgodnie z wymaganiami PN-EN 13101.
13. Zaleca się przyjmowanie średnic studni rewizyjnych:
- min. DN 1200[mm] dla sieci o śred. DN 200 – 600[mm] i zagłębieniu do dna studni > 2,0 m.
14. Zwieńczenia studni - należy stosować włazy kanałowe, pełnożeliwne o śred. Ø 600[mm], wysokości h = 115/150 mm, zgodne z wymaganiami PN – EN 124:2000. Klasa wytrzymałości włazów – w zależności od rodzaju terenu tj.
- pas drogowy (jezdnie, utwardzone pobocza, parkingi) kl. min. D 400
- tereny zielone, chodniki: kl. min. C250
15. Włazy kanałowe – zlokalizowane w jezdni, należy wyposażyć w wkładki tłumiące, zapobiegające zjawisku tzw. klawiszowania.
16. Do regulacji wysokości osadzenia włazów kanalizacyjnych zastosować „betonowe pierścienie dystansowe”, wykonane z betonu klasy min. C35/45 z użyciem zapraw szybkowiązających, odpornych na działanie środowiska wodno – gruntowego.
17. Studnie wpustów ulicznych o śred. DN500[mm] z osadnikiem o gł. czynnej min. 0,5[m] z zamontowanym fabrycznie przejściem szczelnym do podłączenia przykanalika.
18. Studnie wykonane z prefabrykowanych elementów betonowych kl. min. (C35/45 – W8 – F150) z kratą uchylną ¾ lub 1/1 kołnierza z żeliwa sferoidalnego lub szarego z powłoką antykorozyjną. Wysokość kraty min. 115[mm] w klasie obciążenia min. D400 z wkładką tłumiącą. Zamykanie – zatrask lub rygiel.
19. Studnie wpustów, zabezpieczone pierścieniami odciążającymi z betonu kl. min. (C35/45 – W8 – F150).
20. Powierzchnie zewnętrzne studni betonowych należy zabezpieczyć preparatem antykorozyjnym (atestowanym).

II. Urządzenia podczyszczające przed wylotami kanalizacji deszczowej:

1. Osadniki przed separatorem substancji ropopochodnych:
 - korpus wykonany z prefabrykowanych elementów z wibroprasowanego betonu min. C35/45 wodoszczelnego W8, mrozoodpornego F-150, nasiąkliwości < 5%,
 - kręgi łączone na uszczelki gumowe z elastomeru NBR lub zaprawę wodoszczelną,
 - włazy żeliwne o śred. min. Ø 600[mm] kl. D400 pełnożeliwne lub wypełnieniem betonowym, ryglowane z wkładką wygłuszającą, z szerokim pierścieniem żeliwnym, wykonane zgodnie z normą PN- EN 124:2000
2. Separator substancji ropopochodnych:
 - posiada oznakowanie CE
 - spełniania wymagania PN-EN 858-1 dla separatorów klasy I (stężenie substancji ropopochodnych na odpływie z separatora < 5 mg/dm³)
 - typ separatora: koalescencyjny lub lamelowy
 - korpus wykonany z prefabrykowanych elementów z betonu wibroprasowanego min. C35/45, wodoszczelnego W8, mrozoodpornego F-150, nasiąkliwości < 5%,
 - kręgi łączone na uszczelki gumowe z elastomeru NBR lub zaprawę wodoszczelną,

**Za zgodność
z oryginałem**

KIEROWNIK
ds. Wodociągów i Kanalizacji
mgr inż. Piotr Andre

- korpus przykryty pokrywą żelbetową z włazem kl. D400 (typ ciężki) umożliwiającym wyjęcie na zewnątrz i ponowne umieszczenie wewnątrz zbiornika kolumny separacyjnej z wkładem koalescencyjnym lub sekcji lamelowej – bez konieczności zdejmowania płyty przykrywającej,
- konstrukcja umożliwia oddzielanie oraz magazynowanie substancji ropopochodnych,
- wyposażenie wewnętrzne: PEHD lub stal nierdzewna
- lokalizacja: poza jezdniami na terenie umożliwiającym dojazd środków transportu samochodowego

III. Urządzenia odwodnienia linowego

1. Urządzenia liniowe – zaprojektować prostopadle do osi jezdni, chodnika lub innego elementu utwardzonego pasa drogowego.
2. Zastosować koryta typu V „zamkniętego” z polimerobetonu w kl. obciążenia min. D400 z rusztem żeliwnym lub stalowym (ocynkowanym) wg PN-EN 1433:2005+A1.
3. System zamknięcia rusztu – zatrzaskowy lub inny równoważny.
4. Włączenie koryt do studni rewizyjnych lub studni wpustów ulicznych poprzez połączenia systemowe.

IV. Wylot kanalizacji deszczowej do odbiornika:

1. Konstrukcję wylotów do odbiorników, wyposażenie wylotu jak również renowację, odmulenie i umocnienia skarp i dna cieku lub gruntu wykonać należy zgodnie z wymaganiami właścicieli/zarządców terenu.
2. Istniejący wylot wód opadowych na terenie dz. nr ewid. 3234, obręb 0002 Stąporków, należy przebudować poprzez jego wyprofilowanie w zakresie umożliwiającym likwidację kolizji z istniejącym ogrodzeniem nieruchomości nr 174 przy ul. Piłsudskiego (wyprowadzenie kanału deszczowego poza teren działki nr 3235).
3. Wylot kanału zakończyć żelbetową ścianką oporową przepustu rurowego wraz z umocnieniem istniejącego rowu odpływowego (dno, skarpy) z użyciem materiałów atestowanych.

V. Wytoczne formalno – prawne:

1. Wybudowanie sieci wymaga wykonania projektu budowlanego oraz uzyskania decyzji pozwolenia na budowę lub dokonania zgłoszenia we właściwym miejscowo urzędzie administracji architektoniczno – budowlanej.
2. Trasę odcinka sieci kanalizacyjnej należy uzgodnić na „Naradzie Koordynacyjnej” w Starostwie Powiatowym w Konskich.
3. W przypadku, gdy sieć kanalizacyjna zaprojektowana jest w pasie drogowym należy uzyskać zgodę na jego zajęcie i umieszczenie w nim odcinka sieci kanalizacyjnej.
4. **Odbiór techniczny jest wykonywany przed zasypaniem sieci.** Wszelkie odcinki sieci kanalizacyjnej ulegające częściowemu zakryciu należy zgłaszać do odbioru przed zasypaniem.
5. **W trakcie prac odbiorowych Inwestor jest zobowiązany przedstawić oświadczenie o posiadaniu stosownych zgód.**
6. Powyższe warunki techniczne wydaje się na podstawie przedstawionych przez wnioskodawcę danych, pod warunkiem nienaruszania praw osób trzecich.

Za zgodność
z oryginałem

Powyższe Warunki Techniczne są ważne dwa lata od daty wystawienia.

Powyższe Warunki Techniczne są aktualne dla w/w nieruchomości w odniesieniu do stanu prawnego w dacie wystawienia.

KIEROWNIK
ds. Wodociągów i Kanalizacji

mgr inż. Piotr Andre

Znak sprawy: **GN.6630.32.2023****PROTOKÓŁ**z narady koordynacyjnej przeprowadzonej w dniu **2023-05-08**

Wnioskodawca: Zakład Usługowo - Projektowy Paweł Kusztal

26-220 Stąporków
 Czarniecka Góra 66/5

Inwestor: GMINA STĄPORKÓW

26-220 STĄPORKÓW
 Piłsudskiego 132a

Sposób przeprowadzenia narady: za pomocą środków komunikacji elektronicznej

Przewodniczący narady: - Główny Specjalista w Wydziale Geodezji i Kartografii

Nr gminy	Nr obrębu	Działka	Nazwa gminy	Nazwa obrębu
084	2	5476/8	STĄPORKÓW-m	STĄPORKÓW
084	2	3584/26	STĄPORKÓW-m	STĄPORKÓW
084	2	3585/4	STĄPORKÓW-m	STĄPORKÓW
084	2	5476/4	STĄPORKÓW-m	STĄPORKÓW
084	2	3585/3	STĄPORKÓW-m	STĄPORKÓW
084	2	3583/9	STĄPORKÓW-m	STĄPORKÓW
084	2	5478/4	STĄPORKÓW-m	STĄPORKÓW
084	2	5478/6	STĄPORKÓW-m	STĄPORKÓW
084	2	3660/1	STĄPORKÓW-m	STĄPORKÓW
084	2	5476/2	STĄPORKÓW-m	STĄPORKÓW
084	2	5471/5	STĄPORKÓW-m	STĄPORKÓW
084	2	3658	STĄPORKÓW-m	STĄPORKÓW
084	2	3676/4	STĄPORKÓW-m	STĄPORKÓW
084	2	3656/4	STĄPORKÓW-m	STĄPORKÓW
084	2	3657/4	STĄPORKÓW-m	STĄPORKÓW
084	2	3376/2	STĄPORKÓW-m	STĄPORKÓW
084	2	3662/15	STĄPORKÓW-m	STĄPORKÓW
084	2	3720/1	STĄPORKÓW-m	STĄPORKÓW
084	2	1220/2	STĄPORKÓW-m	STĄPORKÓW
084	2	5474	STĄPORKÓW-m	STĄPORKÓW
084	2	3583/12	STĄPORKÓW-m	STĄPORKÓW
084	2	3372/1	STĄPORKÓW-m	STĄPORKÓW
084	2	3372/2	STĄPORKÓW-m	STĄPORKÓW
084	2	3371/10	STĄPORKÓW-m	STĄPORKÓW

**Za zgodność
 z oryginałem**

Lp	Nazwa Instytucji	Imię, nazwisko uzgadniającego Data	Stanowisko uczestnika
	NEXERA Sp. z o.o.	Andrzej Grycmacher 2023-05-08 14:57:06	brak uwag
1	BURMISTRZ STĄPORKOWA	Elżbieta Nowak 2023-05-08 12:23:03	Przejścia kanalizacji deszczowej w drogach o nawierzchni bitumicznej wykonać metodą bezwykopową.
2	Zakład Gospodarki Komunalnej i Mieszkaniowej w Stąporkowie	Piotr Andre 2023-05-04 10:06:02	brak uwag
3	PSG sp.z o.o.Odział Zakład Gazowniczy w Kielcach Gazownia w Sarżysku Kamiennej	Jarosław Rzepecki 2023-04-28 12:58:12	Stanowisko pozytywne z uwagą. Wszelkie prace prowadzone w zbliżeniu z siecią gazową prowadzić ręcznie, ze szczególną ostrożnością, w uzgodnieniu i pod nadzorem pracownika Gazowni Skarżysko-Kam. O terminie rozpoczęcia prac należy powiadomić Gazownię z 14-to dniowym wyprzedzeniem. Na skrzyżowaniach z gazociągami zamontować rury osłonowe dwudzielne stalowe do zastosowań na sieciach gazowych. Zachować normatywne odległości od gazociągu.
4	Urząd Marszałkowski Województwa Świętokrzyskiego Regionalna Sieć Szerokopasmowa Województwa Świętokrzyskiego	Przemysław Marzec 2023-04-28 13:42:24	załącznik
5	Orange Polska S.A. al. Jerozolimskie 160, 02-326 Warszawa Zarządzanie Zasobami Infrastruktury i Obsługi Klienta		
6	PGE Dystrybucja S.A. Oddział Skarżysko-Kamienna Rejon Energetyczny Skarżysko		

Za zgodność
z oryginałem

PRZEWODNICZĄCY NARADY KOORDYNACYJNEJ

Z uwagi na to, że znaki geodezyjne podlegają ochronie, wszelkie prace terenowe w otoczeniu tych znaków należy wykonywać ze szczególną ostrożnością, a w przypadku uszkodzenia, zniszczenia lub przemieszczenia podlegają one wznowieniu na koszt inwestora (art. 11 ust.1, art. 15 ust. 1, art. 48 ust. 1 pkt 3 ustawy Prawo geodezyjne i kartograficzne)

Podmioty wezwane na naradę, których przedstawiciele nie uczestniczyli w niej

- 1 PGE Dystrybucja S.A. Oddział Skarżysko Kamienna Rejon Energetyczny Skarżysko
- 2 Orange Polska S.A.
- 3 Dokument podpisany elektronicznie z upoważnienia Starosty Koneckiego

mgr inż. Anna Jankowiak
Główny Specjalista w PODGiK

Za zgodność
z oryginałem



IT-IV.2635.1.80.2023

Zakład Usługowo-Projektowy Paweł Kuształ
Czarniecka Góra 66/5, 26-220 Stąporków

Dotyczy: *Uzgodnienie kolizji z Regionalną Siecią Szerokopasmową Województwa Świętokrzyskiego (RSSWŚ)*

Zadanie: *„Budowa sieci kanalizacji deszczowej wzdłuż ul. 1000-lecia oraz części ul. Piłsudskiego, ul. Słowackiego, ul. Konopnickiej, ul. Krasieńskiego i ul. Reja od dł. ca ok. 990m, na terenie Stąporkowa”*

ZUD: GN.6630.32.2023

UZGODNIENIE

Departament IT Urzędu Marszałkowskiego Województwa Świętokrzyskiego po zapoznaniu się z przedłożonym na Naradzie Koordynacyjnej projektem zagospodarowania terenu uzgadnia w zakresie RSSWŚ przedłożone rozwiązania z następującymi zastrzeżeniami:

1. Na przedstawionej do uzgodnienia mapie występuje rurociąg światłowodowy 4xØ40 Regionalnej Sieci Szerokopasmowej Województwa Świętokrzyskiego oznaczony symbolem „4t”. Na rurociągu znajduje się kabel/taśma lokalizacyjna oraz w połowie wykopu taśma ostrzegawcza. W rurociągu RSSWŚ znajdują się kable światłowodowe. Kable są czynne i eksploatowane.
2. Występują skrzyżowania projektowanej sieci z rurociągiem 4xØ40 Regionalnej Sieci Szerokopasmowej Województwa Świętokrzyskiego.
3. Prace „ziemne” w zbliżeniu i na skrzyżowaniu z infrastrukturą RSSWŚ prowadzić ręcznie. W przypadku wykonywania przewiertu, w miejscu skrzyżowania ręcznie odsłonić rurociąg RSSWŚ celem monitorowania przewiertu.

Na podstawie Pełnomocnictwa Marszałka Województwa Świętokrzyskiego
Nr IT-IV.2635.3 4-2.2022 z dn. 28.12.2022 r.

tel.: 41 395 10 68
fax: 41 344 52 65
sekretariat.IT@sejmik.kielce.pl
al. IX Wieków Kielc 3, 25-516 Kielce

**Za zgodność
z oryginałem**

4. Na skrzyżowaniu projektowanej sieci kanalizacyjnej z rurociągiem RSSWŚ, rurociąg RSSWŚ powinien być zabezpieczony rurą osłonową dwudzielną. Zachować normatywne odległości.
5. W przypadku uszkodzenia elementów RSSWŚ (taśma ostrzegawcza itp.) należy je odtworzyć.
6. Dla prac ziemnych w pobliżu infrastruktury RSSWŚ wykonawca/Inwestor ma obowiązek zgłosić na 7 dni przed rozpoczęciem prac o terminie rozpoczęcia robót zarządzającego Regionalną Siecią Szerokopasmową, czyli Departament IT Urzędu Marszałkowskiego Województwa Świętokrzyskiego, Aleja IX Wieków Kielc 3, 25-516 Kielce, e-mail: „rssws@sejmik.kielce.pl”. Zgłoszenie powinno zawierać nazwę i adres wykonawcy prac, dane kierownika budowy i numery telefonów kontaktowych.
7. Wszelkie prace ziemne na RSSWŚ wymagają przed zasypaniem odbioru przez przedstawiciela UMWS.

Z poważaniem

Przemysław Marzec

Główny Specjalista

Signed by /
Podpisano przez:

Anna Jankowiak

Date / Data:
2023-05-09
12:15



Za zgodność
z oryginałem

Znak sprawy: GN.6630.120.2021

PROTOKÓŁ

z narady koordynacyjnej przeprowadzonej w dniu 2021-12-28

ODPIS

Wnioskodawca: Zakład Usługowo - Projektowy Paweł Kuszał

26-220 Stąporków
Czarniecka Góra 66/5

Inwestor: GMINA STĄPORKÓW

26-220 STĄPORKÓW
Piłsudskiego 132a

Sposób przeprowadzenia narady: za pomocą środków komunikacji elektronicznej

Przewodniczący narady: - Główny Specjalista w Wydziale Geodezji i Kartografii

Nr gminy	Nr obrębu	Działka	Nazwa gminy	Nazwa obrębu
084	2	3305	STĄPORKÓW-m	STĄPORKÓW
084	2	3234	STĄPORKÓW-m	STĄPORKÓW

Opis przedmiotu narady:

1 sieć kanalizacyjna

Lp	Nazwa Instytucji	Imię, nazwisko uzgadniającego Data	Stanowisko uczestnika
	PGE Dystrybucja S.A. Oddział Skarżysko-Kamienna Rejon Energetyczny Skarżysko	Grzegorz Kuleta 2021-12-21 11:14:38	Prace wykonywane w pobliżu istniejących urządzeń elektroenergetycznych wykonywać zgodnie z IOBPpUiLE obowiązującą w PGE Dystrybucja SA. Podczas prac sprzętem mechanicznym o zmiennej lokalizacji pod przewodami linii napowietrznej należy zachować bezpieczną odległość pionową sprzętu od przewodów linii. Przed przystąpieniem do prac wykonawczych należy z 14 dniowym wyprzedzeniem zgłosić się do RE Skarżysko celem ustanowienia nadzoru branżowego.
	BURMISTRZ STĄPORKOWA	Elżbieta Nowak 2021-12-27 12:46:38	brak uwag
	Urząd Marszałkowski Województwa Świętokrzyskiego Regionalna Sieć Szerokopasmowa Województwa Świętokrzyskiego	Przemysław Marzec 2021-12-23 09:11:11	brak uwag Za zgodność z oryginałem 

1	Generalna Dyrekcja Dróg Krajowych i Autostrad, Oddział w Kielcach STAROSTWO POWIATOWE w KOŃSKICH Wydział Budownictwa i Gospodarki Przestrzennej 26-200 Końskie, ul. Stanisława Staszica 2	Marta Mosiołek 2021-12-28 10:05:16	W przypadku umieszczenia urządzenia obcego w pasie drogi krajowej należy uzyskać decyzję lokalizacyjną
2	PSG sp. z o.o. Oddział Zakład Gazowniczy w Kielcach		Stanowisko pozytywne z uwagą. Wszelkie prace prowadzone w zbliżeniu z siecią gazową prowadzić ręcznie, ze szczególną ostrożnością, w uzgodnieniu i pod nadzorem pracownika Gazowni Skarżysko-Kam. O terminie rozpoczęcia prac należy powiadomić Gazownię z 14-to dniowym wyprzedzeniem. Na skrzyżowaniach z gazociągami zamontować rurę osłonową stalową dwudzielną do zastosowań na sieci gazowej. Zachować normatywne odległości od gazociągu.
3	Zakład Gospodarki Komunalnej i Mieszkaniowej w Stąporkowie	Piotr Andre 2021-12-28 10:00:05	brak uwag
4	Orange Polska S.A. al. Jerozolimskie 160, 02-326 Warszawa Zarządzanie Zasobami Infrastruktury i Obsługi Klienta		

PRZEWODNICZĄCY NARADY KOORDYNACYJNEJ

Z uwagi na to, że znaki geodezyjne podlegają ochronie, wszelkie prace terenowe w otoczeniu tych znaków należy wykonywać ze szczególną ostrożnością, a w przypadku uszkodzenia, zniszczenia lub przemieszczenia podlegają one wznowieniu na koszt inwestora (art. 11 ust.1, art. 15 ust. 1, art. 48 ust. 1 pkt 3 ustawy Prawo geodezyjne i kartograficzne)

Podmioty wezwane na naradę, których przedstawiciele nie uczestniczyli w niej

- 1 Orange Polska S.A.

Za STAROSTY
M. Jankowiak
mgr inż. Anna Jankowiak
Ciężkość, 2021-12-28

**Za zgodność
z oryginałem**

[Signature]

Znak sprawy: GN.6630.13.2022

STAROSTWO POWIATOWE
w KONSKICH
Wydział Budownictwa i Gospodarki
Przestrzennej
Końskie, 2022-02-18
26-200 Końskie, ul. Stanisława Staszica 2

PROTOKÓŁ

z narady koordynacyjnej przeprowadzonej w dniu 2022-02-18

ODPIS

Wnioskodawca: Zakład Usługowo - Projektowy Paweł Kusztal

26-220 Stąporków
Czarniecka Góra 66/5

Inwestor: GMINA STĄPORKÓW

26-220 STĄPORKÓW
Piłsudskiego 132a

Sposób przeprowadzenia narady: za pomocą środków komunikacji elektronicznej

Przewodniczący narady: - Główny Specjalista w Wydziale Geodezji i Kartografii

Nr gminy	Nr obrębu	Działka	Nazwa gminy	Nazwa obrębu
084	2	3371/10	STĄPORKÓW-m	STĄPORKÓW
084	2	3305	STĄPORKÓW-m	STĄPORKÓW

Opis przedmiotu narady:

1 sieć kanalizacyjna

Lp	Nazwa Instytucji	Imię, nazwisko uzgadniającego Data	Stanowisko uczestnika
	PGE Dystrybucja S.A. Oddział Skarżysko-Kamienna Rejon Energetyczny Skarżysko	Grzegorz Kuleta 2022-02-16 12:27:47	Prace wykonywane przy urządzeniach elektroenergetycznych wykonywać zgodnie z obowiązującą IOBPPU i IE w PGE Dystrybucja SA. - Oddział Skarżysko-Kamienna.
	Urząd Marszałkowski Województwa Świętokrzyskiego Regionalna Sieć Szerokopasmowa Województwa Świętokrzyskiego	Przemysław Marzec 2022-02-15 09:08:02	brak uwag
1	Zakład Gospodarki Komunalnej i Mieszkaniowej w Stąporkowie	Piotr Andre 2022-02-17 07:58:23	brak uwag

Za zgodność
z oryginałem

PRZEWODNICZĄCY NARADY KOORDYNACYJNEJ

Z uwagi na to, że znaki geodezyjne podlegają ochronie, wszelkie prace terenowe w otoczeniu tych znaków należy wykonywać ze szczególną ostrożnością, a w przypadku uszkodzenia, zniszczenia lub przemieszczenia podlegają one wznowieniu na koszt inwestora (art. 11 ust.1, art. 15 ust. 1, art. 48 ust. 1 pkt 3 ustawy Prawo geodezyjne i kartograficzne)

Podmioty wezwane na naradę, których przedstawiciele nie uczestniczyli w niej

Z pp. STAROSTY
Anna Jankowiak
mgr inż. Anna Jankowiak
Główny Specjalista w PODOGK

Za zgodność
z oryginałem

BIN.7234.5.2022/MJ

Gmina Stąporków
ul. Marszałka Józefa Piłsudskiego 132A
26 – 220 Stąporków

Dot.: Uzgodnienia dokumentacji projektowej na budowę kanalizacji deszczowej na terenie Stąporkowa (1000-Lecia, część ul. Piłsudskiego od 1000-Lecia do zbiornika wodnego)

Burmistrz Stąporkowa, jako zarządca dróg gminnych uzgadnia lokalizację sieci kanalizacji deszczowej wraz z urządzeniami infrastruktury technicznej odprowadzającymi wody opadowe i roztopowe dla zadania inwestycyjnego pn. „Budowa kanalizacji deszczowej na terenie Stąporkowa (1000-Lecia, część ul. Piłsudskiego od 1000-Lecia do zbiornika wodnego)” w pasie drogowym dróg gminnych:

- Nr 386056 T – Stąporków ul. 1000 lecia (dz. nr ewid. 3372/1, 3372/2, 3583/9, 3583/12, 3585/4, 3660/1, 5471/5, 5476/2, 5476/4, 5478/4),
- Nr 386065 T – Stąporków ul. Krasińskiego (dz. nr ewid. 1220/2, 3583/10, 5474),
- Nr 386077 T – Stąporków ul. Słowackiego (dz. nr ewid. 3720/1)

wg załącznika graficznego tj. mapy do celów projektowych z naniesioną kanalizacją deszczową i związaną z nią infrastrukturą techniczną.

Dla inwestycji ustalam następujące warunki:

- a) na czas prowadzenia robót należy wykonać projekt tymczasowej organizacji ruchu, (roboty można rozpocząć, po wcześniejszym ich oznakowaniu, zgodnie z w/w projektem),
- b) wykonawca prowadzący roboty w pasie drogowym odpowiada za stan bezpieczeństwa i ponosi całą odpowiedzialność cywilną wobec osób trzecich z tytułu szkód mogących zaistnieć w terenie, w związku z prowadzonymi robotami,
- c) po zakończeniu robót, należy uporządkować pas drogowy i przywrócić go do stanu pierwotnego, urządzenia pod jezdnią umieszczać w rurach ochronnych, wykonywać metodą przewiertu lub przecisku, chodnik odtworzyć z kostki w tym samym kolorze, w pasie zieleni wykop zasypywać warstwami z równoczesnym ich zagęszczeniem.
- d) o zakończeniu robót, wykonawca zobowiązany jest powiadomić zarząd drogi w celu komisyjnego odbioru pasa drogowego,
- e) w okresie 24 miesięcy od daty odbioru pasa drogowego wykonawca robót jest zobowiązany usunąć ujawniające się wady techniczne spowodowane nieprawidłowym odtworzeniem pasa drogowego, w terminie 14 dni.

Załącznik graficzny 1 szt. - mapa do celów projektowych z naniesioną kanalizacją deszczową i związaną z nią infrastrukturą techniczną

Otrzymują:

1. Pełnomocnik Gminy Stąporków, Pan Paweł Kusztal
Zakład Usługowo – Projektowy Paweł Kusztal
Czarnecka Góra 66/5
26-220 Stąporków
2. a/a

Z up. BURMISTRZA

mgr Łukasz Kłys
Sekretarz Gminy

Sporządziła:
Monika Jóźwik
Tel. 41 37 43 225
14.03.2022 r.

PODPISEK

mgr inż. Monika Jóźwik

NACZELNIK WYDZIAŁU

mgr Renata Sidor

Za zgodność
z oryginałem

NRI.6853.9.2022

Zakład Usługowo-Projektowy
Paweł Kuszał
Czarniecka Góra 66/5
26-220 Stąporków

W odpowiedzi na pismo z dnia 07.03.2022 r. informuję, że wyrażam zgodę na udostępnienie nieruchomości będącej własnością Gminy Stąporków, oznaczonej w ewidencji gruntów i budynków nr działek 5476/8, 3584/26, 3585/3, 5478/6, 3658, 3676/4, 3376/2, obręb 0002 Stąporków, do celów projektowych „na budowę kanalizacji deszczowej na terenie Stąporkowa (ul. 1000-Lecia, część ul. Piłsudskiego od 1000-Lecia do zbiornika wodnego)” zgodnie z załącznikiem nr 1 do pisma.

Z up. BURMISTRZA
mgr inż. Andrzej Siałach
ul. 1000-Lecia 1000
Gospodarka Nieruchomościami, Rolnictwa
i Infrastruktury Technicznej

Otrzymują:

1. Adresat
2. a/a

Sporządziła: Anna Walczuk

Za zgodność
z oryginałem

NRI.6853.8.2022

Zakład Usługowo-Projektowy
Paweł Kusztal
Czarniecka Góra 66/5
26-220 Stąporków

W odpowiedzi na pismo z dnia 07.03.2022 r. informuję, że wyrażam zgodę na udostępnienie nieruchomości będących własnością Gminy Stąporków, oznaczonych w ewidencji gruntów i budynków nr działek 3656/4, 3657/4, 3662/15 obręb 0002 Stąporków, do celów projektowych „na budowę kanalizacji deszczowej na terenie Stąporkowa (ul. 1000-Lecia, część ul. Piłsudskiego od 1000-Lecia do zbiornika wodnego)” zgodnie z załącznikiem nr 1 do pisma.

Z up. BURMISTRZA
mgr inż. Katarzyna Szatuch
Naczelnik Wydziału
Gospodarki Nieruchomościami, Rolnictwa
i Infrastruktury Technicznej

Otrzymują:

1. Adresat
2. a/a

Sporządziła: Aneta Walczuk

Za zgodność
z oryginałem

26-200 Stąporków, dnia 24.02.2022 r.

NRI.6853.6.2022

Zakład Usługowo-Projektowy
Paweł Kusztal
Czarniecka Góra 66/5
26-220 Stąporków

W odpowiedzi na pismo z dnia 07.02.2022 r. informuję, że wyrażam zgodę na udostępnienie nieruchomości będącej własnością Gminy Stąporków, oznaczonej w ewidencji gruntów i budynków nr działki 3371/10 obręb 0002 Stąporków, do celów projektowych „na budowę kanalizacji deszczowej na terenie Stąporkowa (ul. 1000-Lecia, część ul. Piłsudskiego od 1000-Lecia do zbiornika wodnego)”.

Z up. BURMISTRZA

mgr inż. Katarzyna Szalach
Naczelnik Wydziału
Gospodarki Nieruchomościami, Rolnictwa
i Infrastruktury Technicznej

Otrzymują:

1. Adresat
2. a/a

Sporządziła: Aneta Wolczuk

Za zgodność
z oryginałem

Urząd Miejski
Znak: NRI.6853.25.2021

STAROSTWO POWIATOWE
w KOŃSKICH
Wydział Budownictwa i Gospodarki
Przestrzennej
26-200 Końskie, ul. Stanisława Staszica 2
Stąporków, dn. 28.12.2021r.

ZAKŁAD USŁUGOWO-
PROJEKTOWY
Paweł Kusztal
Czarniecka Góra 66/5
26-220 Stąporków

W odpowiedzi na pismo z dnia 27.12.2021r. Gmina Stąporków pozytywnie uzgadnia lokalizację sieci kanalizacji deszczowej wraz z urządzeniami infrastruktury technicznej odprowadzającymi wody opadowe i roztopowe na terenie Stąporkowa (1000-Lecia, część ul. Piłsudskiego od 1000-Lecia do zbiornika wodnego) na działce nr 3234 położonej w Stąporkowie obr. 0002 stanowiącej własność Gminy Stąporków, zgodnie z załącznikiem mapowym.

Otrzymują:

1. Adresat
2. a/a

Z up. BURMISTRZA

mgr inż. Beata Siadul
Zastępcą Burmistrza

Sporządziła: Milena Lisowska
tel. 41 374 32 28

PODINSPEKTOR
Milena Lisowska
inż. Milena Lisowska

Za zgodność
z oryginałem

[Signature]

URZĄD WOJEWÓDZKI

w KIELCACH

Wydział Budownictwa

Urbanistyki i Architektury

ul. R. Włosa 3

Kr. ewidenc. KL- 121/89

STAROSTWO POWIATOWE

Kielce, 1989 - 04 - 22

Wydział Budownictwa i Gospodarki

Przestrzennej

26-200 Końskie, ul. Stanisława Staszica 2

STWIERDZENIE PRZYGOTOWANIA ZAWODOWEGO

do pełnienia samodzielnych funkcji technicznych w budownictwie

Na podstawie § 2 ust. 2 pkt 2 § 13 ust. 1 pkt 4 lit. a, § 5 ust. 1 pkt 4, § 7, § 13 ust. 1 pkt 4 lit. a rozporządzenia Ministra Gospodarki Terenowej i Ochrony Środowiska z dnia 20 lutego 1975 r. w sprawie samodzielnych funkcji technicznych w budownictwie /Dz. U. Nr 8, poz. 46/ stwierdza się, że

OBYWATEL KUSZTAŁ BOGDAN

TECHNIK URZĄDZEŃ SANITARNYCH

posiada przygotowanie zawodowe, upoważniające do wykonywania samodzielnej funkcji projektanta oraz kierownika budowy i robót w specjalności instalacyjno-inżynierskiej w zakresie sieci sanitarnych z ograniczeniem do sieci wodociagowych i kanalizacyjnych

OBYWATEL KUSZTAŁ BOGDAN jest upoważniony do:


- 1/sporządzania projektów sieci wodociagowych i kanalizacyjnych uzbrojenie terenu - o powszechnie znanych rozwiązaniach konstrukcyjnych i schematach technicznych,
- 2/kierowania nadzorowania i kontrolowania budowy i robót, kierowania i kontrolowania wytwarzania konstrukcyjnych elementów sieci oraz oceniania i badania stan technicznego w zakresie sieci wodociagowych i kanalizacyjnych uzbrojenia terenu - o powszechnie znanych rozwiązaniach konstrukcyjnych.

Otrzymuje:

Ob. Bogdan Kusztal

zam. Wincentów 15 a


26-231 Dziebałów



Handwritten signature and official stamp of the Starostwo Powiatowe, Kielce, dated 1989-04-22.

Za zgodność
z oryginałem

Handwritten signature.



ŚWIĘTOKRZYSKA
OKRĘGOWA
IZBA
INŻYNIERÓW
BUDOWNICTWA

Okręgowa Komisja Kwalifikacyjna
sygn. akt SK-0054-0039(2)/09

STAROSTWO POWIATOWE
w KOŃSKICH
Wydział Budownictwa i Gospodarki
Przestrzennej
Kielce dnia 30.12.2009 r.
26-200 Końskie, ul. Stanisława Staszica 2

DECYZJA

Na podstawie art. 24 ust. 1 pkt 2 ustawy z dnia 15 grudnia 2000r. o samorządach zawodowych architektów, inżynierów budownictwa oraz urbanistów (*Dz.U. z 2001r., Nr 5, poz. 42 z późn. zm.*) i art. 12 ust. 1 pkt 1 i 5, art. 12 ust. 3, art. 13 ust. 1 pkt 1 i ust. 4, art. 14 ust. 1 pkt 4 ustawy z dnia 7 lipca 1994r. Prawo budowlane (*tekst jednolity: Dz.U. z 2006r., Nr 156, poz. 1118 z późn. zm.*) oraz § 11 ust. 1 pkt 1, § 15 i § 23 ust. 1 rozporządzenia Ministra Transportu i Budownictwa z dnia 28 kwietnia 2006r. w sprawie samodzielnych funkcji technicznych w budownictwie (*Dz.U. z 2006r., Nr 83, poz. 578 z późn. zm.*), oraz art. 104 ustawy z dnia 14 czerwca 1960r. Kodeks postępowania administracyjnego (*tekst jednolity: Dz.U. z 2000r., Nr 98, poz. 1071 z późn. zm.*)

Świętokrzyska Okręgowa Komisja Kwalifikacyjna
nadaje

Panu Pawłowi Kusztal
magistrowi inżynierowi
kierunek: inżynieria środowiska

UPRAWNIENIA BUDOWLANE
nr ewidencyjny SWK/0170/POOS/09

do projektowania bez ograniczeń
w specjalności instalacyjnej w zakresie sieci, instalacji i urządzeń cieplnych,
wentylacyjnych, gazowych, wodociagowych i kanalizacyjnych

UZASADNIENIE

W związku z uwzględnieniem w całości żądania strony, na podstawie art. 107 § 4 K.p.a., odstępuje się od uzasadnienia decyzji. Zakres nadanych uprawnień budowlanych wskazano na odwrocie decyzji.

Pouczenie

Od niniejszej decyzji służy odwołanie do Krajowej Komisji Kwalifikacyjnej Polskiej Izby Inżynierów Budownictwa w Warszawie, za pośrednictwem Okręgowej Komisji Kwalifikacyjnej Świętokrzyskiej Izby Inżynierów Budownictwa w Kielcach w terminie 14 dni od daty jej doręczenia.

Otrzymują:

1. Pan Paweł Kusztal
Czarniecka Góra 66/5
26-220 Stąporków
2. Okręgowa Rada Izby
3. Główny Inspektor Nadzoru Budowlanego
4. a/a

Skład Orzekający
Okręgowej Komisji Kwalifikacyjnej ŚIIB

Przewodniczący Składu Orzekającego OKK ŚIIB
dr inż. Stefan Szalkowski

Członek Składu Orzekającego OKK ŚIIB
mgr inż. Edmund Pieniążek

Członek Składu Orzekającego OKK ŚIIB
mgr inż. Józef Piśko



Pan Paweł Kusztal

Szczegółowy zakres uprawnień budowlanych
w specjalności instalacyjnej w zakresie sieci, instalacji i urządzeń cieplnych,
wentylacyjnych, gazowych, wodociagowych i kanalizacyjnych
do projektowania bez ograniczeń

I. Na mocy art. 12 ust. 1 pkt 1 i 5, art. 13 ust. 4 ustawy - Prawo budowlane, w zakresie objętym wyżej wymienioną specjalnością, niniejsze uprawnienia stanowią podstawę do:

- projektowania, sprawdzania projektów architektoniczno-budowlanych i sprawowania nadzoru autorskiego,
- sprawowania kontroli technicznej utrzymania obiektów budowlanych z zastrzeżeniem art. 62 ust. 5 ustawy bez ograniczeń.

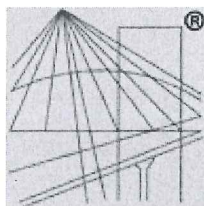
II. Na mocy § 15 i § 23 ust. 1 rozporządzenia Ministra Transportu i Budownictwa w sprawie samodzielnych funkcji technicznych w budownictwie, niniejsze uprawnienia uprawniają do:

- sporządzania projektu zagospodarowania działki lub terenu, w zakresie objętym w/w specjalnością,
- projektowania obiektu budowlanego, takiego jak: sieci i instalacje cieplne, wentylacyjne, gazowe, wodociagowe i kanalizacyjne, z dobozem właściwych urządzeń w projekcie budowlanym.

Przewodniczący
Okręgowej Komisji Kwalifikacyjnej ŚIIB

dr inż. Stefan Szalkowski

**Za zgodność
z oryginałem**



P O L S K A
I Z B A
I N Ż Y N I E R Ó W
B U D O W N I C T W A

Zaświadczenie

o numerze weryfikacyjnym:

SWK-IUY-KWC-66V *

Pan Bogdan Kuształ o numerze ewidencyjnym SWK/IS/1041/01
adres zamieszkania Wincentów 15a, 26-200 Końskie
jest członkiem Świętokrzyskiej Okręgowej Izby Inżynierów Budownictwa i posiada wymagane
ubezpieczenie od odpowiedzialności cywilnej.
Niniejsze zaświadczenie jest ważne od 2023-01-01 do 2023-12-31.

Zaświadczenie zostało wygenerowane elektronicznie i opatrzone bezpiecznym podpisem elektronicznym
weryfikowanym przy pomocy ważnego kwalifikowanego certyfikatu w dniu 2022-12-14 roku przez:

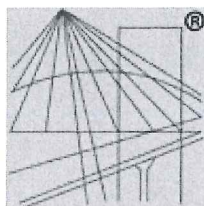
Ewa Skiba, Przewodniczący Rady Świętokrzyskiej Okręgowej Izby Inżynierów Budownictwa.

Zgodnie z art. 78¹ K.c.

§ 1. Do zachowania elektronicznej formy czynności prawnej wystarcza złożenie oświadczenia woli w postaci elektronicznej i opatrzenie go
kwalifikowanym podpisem elektronicznym.

§ 2. Oświadczenie woli złożone w formie elektronicznej jest równoważne z oświadczeniem woli złożonym w formie pisemnej.

* Weryfikację poprawności danych w niniejszym zaświadczeniu można sprawdzić za pomocą numeru weryfikacyjnego zaświadczenia na
stronie Polskiej Izby Inżynierów Budownictwa www.piib.org.pl lub kontaktując się z biurem właściwej Okręgowej Izby Inżynierów
Budownictwa.



P O L S K A
I Z B A
INŻYNIERÓW
BUDOWNICTWA

Zaświadczenie

o numerze weryfikacyjnym:

SWK-9JM-LMI-858 *

Pan Paweł Kusztal o numerze ewidencyjnym SWK/IS/0049/10
adres zamieszkania ul. Czarniecka Góra 66/5, 26-220 Stąporków
jest członkiem Świętokrzyskiej Okręgowej Izby Inżynierów Budownictwa i posiada wymagane
ubezpieczenie od odpowiedzialności cywilnej.

Niniejsze zaświadczenie jest ważne od 2023-03-01 do 2023-08-31.

Zaświadczenie zostało wygenerowane elektronicznie i opatrzone bezpiecznym podpisem elektronicznym
weryfikowanym przy pomocy ważnego kwalifikowanego certyfikatu w dniu 2023-02-21 roku przez:


Ewa Skiba, Przewodniczący Rady Świętokrzyskiej Okręgowej Izby Inżynierów Budownictwa.

Zgodnie z art. 78¹ K.c.

§ 1. Do zachowania elektronicznej formy czynności prawnej wystarcza złożenie oświadczenia woli w postaci elektronicznej i opatrzenie go
kwalifikowanym podpisem elektronicznym.

§ 2. Oświadczenie woli złożone w formie elektronicznej jest równoważne z oświadczeniem woli złożonym w formie pisemnej.

* Weryfikację poprawności danych w niniejszym zaświadczeniu można sprawdzić za pomocą numeru weryfikacyjnego zaświadczenia na
stronie Polskiej Izby Inżynierów Budownictwa www.piiib.org.pl lub kontaktując się z biurem właściwej Okręgowej Izby Inżynierów
Budownictwa.

Jednostka projektowa: Adres:	<div style="text-align: center;">  <p>Zakład Usługowo – Projektowy Paweł KUSZTAŁ Czarniecka Góra 66/5 26 – 220 Stąporków NIP: 658 – 134 – 51 – 39</p> </div>			
Stadium:	<div style="text-align: center;"> <p><u>PROJEKT ZAGOSPODAROWANIA TERENU</u></p> <p>– dz. nr 5476/8, 3584/26, 3585/4, 5476/4, 3585/3, 3583/9, 5478/4, 5478/6, 3660/1, 5476/2, 5471/5, 3658, 3676/4, 3656/4, 3657/4, 3376/2, 3662/15, 3720/1, 1220/2, 5474, 3583/12, 3372/1, 3372/2, 3371/10, 3234.</p> </div>			
Branża:	<div style="text-align: center;"> <p>SANITARNA</p> </div>			
Opracowanie:	<div style="text-align: center;"> <p>Techniczne</p> </div>			
Nazwa zamierzenia budowlanego:	<div style="text-align: center;"> <p>Budowa sieci kanalizacji deszczowej wzdłuż ul. 1000 - lecia oraz części ul. Piłsudskiego, ul. Słowackiego, ul. Konopnickiej, ul. Krasieńskiego i ul. Reja o dł. ca ok. 990m, na terenie Stąporkowa</p> </div>			
Adres i kategoria obiektu budowlanego:	<div style="text-align: center;"> <p>Miejscowość: Obręb ewidencyjny: 0002 Stąporków jednostka ewidencyjna: 260508_4 Stąporków –miasto lokalizacja - działki o numerze ewid: 5476/8, 3584/26, 3585/4, 5476/4, 3585/3, 3583/9, 5478/4, 5478/6, 3660/1, 5476/2, 5471/5, 3658, 3676/4, 3656/4, 3657/4, 3376/2, 3662/15, 3720/1, 1220/2, 5474, 3583/12, 3372/1, 3372/2, 3371/10, 3234. <u>gmina Stąporków</u> <u>kategoria obiektu budowlanego – XXVI</u></p> </div>			
Nazwa inwestora Adres:	<div style="text-align: center;"> <p>GMINA STĄPORKÓW ul. Marszałka Jozefa Piłsudskiego 132a <u>26 –220 Stąporków</u></p> </div>			
Autorzy opracowania:	Imię i nazwisko	Nr uprawnień budowlanych	Data sporządzenia	Podpis/pieczęć autora
<u>BRANŻA</u> <u>SANITARNA:</u> Projektant: Specjalność: instalacyjna	Paweł KUSZTAŁ	SWK/0170/POOS/09	03.2022	

OPIS TECHNICZNY **do „PROJEKTU ZAGOSPODAROWANIA TERENU”**

1. PRZEDMIOT ZAMIERZENIA BUDOWLANEGO:

Przedmiot inwestycji, objęty niniejszym opracowaniem, stanowi projekt pn. „**Budowa sieci kanalizacji deszczowej wzdłuż ul. 1000 - lecia oraz części ul. Piłsudskiego, ul. Słowackiego, ul. Konopnickiej, ul. Krasińskiego i ul. Reja o dł. ca ok. 990m, na terenie Stąporkowa**”.

Zakres rzeczowy obejmuje, techniczne rozwiązanie budowy odcinków sieci kanalizacji deszczowej o dł. ca L = 768,95 [m], wykonanych z rur dwuwarstwowych PP DN 200 – 600[mm] oraz przykanalików PVC Ø 160 [mm] o dł. ca L = 154,5 [m] w kl. wytrzymałości min. SN8 wraz z urządzeniami infrastruktury technicznej tj. studniami rewizyjnymi, rozprężnymi, wpustami ulicznymi z osadnikiem, odwodnieniem liniowym – *zgodnie z warunkami Decyzji znak: BIN.6733.5.2021.M z dnia 26.01.2022 r. o ustaleniu lokalizacji inwestycji celu publicznego, wydana przez Burmistrza Stąporkowa z załącznikami – Nr 1, Nr 2, Nr 3, Nr 4 i Nr 5 oraz warunkami wykonania sieci kanalizacji deszczowej Nr 1/D/04/2022 z dnia 22.04.2022 r.*

Szczegółowy zakres rzeczowy zamierzania zawiera – *projekt architektoniczno – budowlany*, stanowiący integralną część projektu budowlanego.

2. ISTNIEJĄCY STAN ZAGOSPODAROWANIA DZIAŁKI:

Zgodnie z Decyzją znak: *BIN.6733.5.2021.M z dnia 26.01.2022 r. o ustaleniu lokalizacji inwestycji celu publicznego wraz z załącznikiem Nr 1,2,3,4 i 5*, wydaną przez Burmistrza Stąporkowa - teren inwestycji nie jest objęty Miejscowym Planem Zagospodarowania Przestrzennego (MPZP) – *brak miejscowego planu zagospodarowania przestrzennego na analizowanym terenie.*

Zmiana w zagospodarowaniu w/w terenu inwestycji dotycząca „budowy odcinków sieci kanalizacji deszczowej...” jest realizowana w oparciu o w/w Decyzję o ustaleniu lokalizacji celu publicznego i nie stoi w sprzeczności z przepisami art. 56 ustawy z dnia 27 marca 2003 r. o planowaniu i zagospodarowaniu przestrzennym (Dz. U z 2021 r. poz. 741 ze zm.).

Przedmiotowa „budowa odcinków sieci kanalizacji deszczowej wraz z budową urządzeń infrastruktury tj. studni rewizyjnych, rozprężnych, wpustów ulicznych z osadnikiem, odwodnień liniowych” – jest przewidziana do realizacji na terenie części działek o nr ewid. 5476/8, 3584/26, 3585/4, 5476/4, 3585/3, 3583/9, 5478/4, 5478/6, 3660/1, 5476/2, 5471/5, 3658, 3676/4, 3656/4, 3657/4, 3376/2, 3662/15, 3720/1, 1220/2, 5474, 3583/10, 3583/12, 3372/1, 3372/2, 3371/10, 3234, obręb ewid. 0002 Stąporków.

Rzędne terenu wzdłuż przebiegu trasy projektowanej budowy sieci deszczowej, kształtują się na poziomie (od najwyższej do najniższej):

- 274,86 - 273,22 – 269,15 – 268,35 – 266,80 – 265,49 – 264,50 [m] n.p.m.

Zgodnie ze Studium Uwarunkowań i Kierunków Zagospodarowania Przestrzennego dla Miasta i Gminy Stąporków, uchwalonego w drodze Uchwały nr uchwały Nr XVI/159/2011 z dnia 29 grudnia 2011 r. Rady Miejskiej w Stąporkowie – projektowane zamierzenie budowlane znajduje się w pasie dróg kat. gminnej, dróg gminnych (wewnętrznych) oznaczonych wg klasyfikacji użytków – *dr* oraz terenów oznaczonych – *B, Bi* (budowlane, budowlane inne).

Graniczy bezpośrednio z terenami: *US – usług sportu i rekreacji*, *terenami zabudowy wielorodzinnej – MW*, *zabudowy mieszkaniowej jednorodzinnej – MN* oraz *U – terenami usług*,

charakteryzującymi się dobrym wskaźnikiem retencji wód opadowych i roztopowych oraz objętymi lokalnym systemem zbiorowego zaopatrzenia w wodę i odprowadzenia ścieków komunalnych.

Obsługa komunikacyjna omawianego terenu przedsięwzięcia odbywa się poprzez istniejącą *drogę publiczną klasy głównej - KDZ (GP)* kat. krajowej Nr 42, o nawierzchni asfaltowej oraz drogi kat. gminnej i wewnętrznej – *drogi klasy lokalnej - KDL*.

3. PROJEKTOWANE ZAGOSPODAROWANIE TERENU:

Zgodnie z zasadniczymi ustaleniami wynikającymi z Decyzji ***BIN.6733.5.2021.M z dnia 26.01.2022 r. o ustaleniu lokalizacji inwestycji celu publicznego wraz z załącznikiem Nr 1,2,3,4 i 5, warunkami wykonania sieci kanalizacji deszczowej Nr 1/D/04/2022 z dnia 22.04.2022 r.*** oraz pozostałymi uzgodnieniami, protokołami z porad koordynacyjnych - zaprojektowano budowę odcinków sieci kanalizacji deszczowej, obejmującą następujący zakres rzeczowy:

3.1. ODCINKI SIECI KANALIZACJI DESZCZOWEJ:

1. budowę kanałów sieciowych (zbieraczy) z rur strukturalnych, dwuwarstwowych w zakresie średnic: DN 200 – DN 600[mm] w kl. min. SN 8 o dł. ca L = 768,95 [m],
2. budowę przykanalików z rur PVC Ø 160[mm] w kl. min. SN8 o dł. ca L = 154,5 [m]
3. studni rewizyjnych DN=1200[mm] z elementów betonowych z włazami kanałowymi Ø 625[mm], żeliwnymi kl. D400 – 24 kpl.
4. studni rewizyjnych DN=1200[mm] z elementów betonowych z wpustem ulicznym, żeliwnym kl. D400 – 5 kpl.
5. Studni rozprężnych DN = 1500[mm] z elementów betonowych SR1, SR2, SR3, SR4, SR5, SR (jak wyżej) - 6 kpl.
6. wpustów ulicznych (studziennych) DN = 500[mm] z osadnikiem i kratą żeliwną kl. D400 – 36 kpl.
7. odwodnienia linowego typu V300 z rusztem żeliwnym/stalowym o dł. ca L = 17 [m]
8. wylot kanalizacji deszczowej do odbiornika ze ścianką oporową z korytem betonowym o dł. ca L = 17,6 [m].

3.2. ZAGOSPODAROWANIE TERENU WZDŁUŻ TRASY PRZEBIEGU KANAŁU DESZCZOWEGO:

Teren wokół planowanej inwestycji (liniowej) przewiduje się zniwelować z zachowaniem istniejącego spadku nawierzchni zadawnionej (pas zieleni) wraz odtworzeniem do stanu pierwotnego terenów pasa drogowego tj. *nawierzchni jezdni, chodników wraz z elementami infrastruktury drogowej*.

W przypadku uszkodzenia w toku realizacji robót budowlanych - elementów i urządzeń infrastruktury drogowej tj. (krawężniki, obrzeża, oznakowanie itp.) należy je wymienić na nowe, zgodnie z wytycznymi określonymi przez właściciela/zarządcę dróg (etap robót budowlanych).

Istniejące uzbrojenie podziemne (nie związane z pasem drogowym) tj. kable energetyczne – eN, eWA, kabel teletechniczny – 4t, t, gazociągi ś/ciśnienia g Ø 200, 80 stal, Ø 63 PE, przewody kanalizacji sanitarnej – ks Ø 160, Ø 200, przewody wodociągowe – w 250, 100, 80 żel., Ø 50 stal, Ø 200 PE, należy zabezpieczyć rurami osłonowymi, dwudzielnymi – wg *rozwiązań w projekcie arch. – budowlanym*.

Szczegółowe zagospodarowanie terenu działki, obejmującego zakres rzeczowy inwestycji, zamieszczone zostało w części graficznej dokumentacji tj. – *Projekcie zagospodarowania terenu -* (mapy do celów projektowych, skala: 1:500) – rys. *P – 1, P – 1.1. i P – 1.2*

4. ZESTAWIENIE POWIERZCHNI zabudowy proj. i istniejących obiektów budowlanych, powierzchni dróg, parkingów, placów i chodników, powierzchni biologicznie czynnej, powierzchni innych części terenu:

Istniejące – bez zmian wg ewidencji gruntów prowadzonej Powiatowy Ośrodek Dokumentacji Geodezyjnej i Kartograficznej Starostwa Powiatowego w Końskich.

5. INFORMACJE I DANE:

Zamierzona inwestycja jest zgodna z ustaleniami Decyzji znak: ***BIN.6733.5.2021.M z dnia 26.01.2022 r. o ustaleniu lokalizacji inwestycji celu publicznego wraz z załącznikiem Nr 1,2,3,4 i 5 oraz Studium Uwarunkowań i Kierunków Zagospodarowania Przestrzennego dla Miasta i Gminy Stąporków, uchwalonego w drodze Uchwały nr uchwały Nr XVI/159/2011 z dnia 29 grudnia 2011 r. Rady Miejskiej w Stąporkowie.***

Przebieg trasy proj. budowy odcinków sieci kanalizacji deszczowej, został skoordynowany w ramach narady koordynacyjnej przeprowadzonej w dniu 28.12.2021 r. potwierdzonej protokołem nr GN.6630.120.2021, protokołem nr GN.6630.21.2022 z dnia 10.03.2022 r. oraz protokołem nr GN.6630.13.2022 z dnia 18.02.2022 r. Starostwa Powiatowego w Końskich.

Teren i obiekty objęte granicami opracowania, nie są wpisane do Wojewódzkiego Rejestru Zabytków w Kielcach i nie podlegają ochronie konserwatorskiej oraz nie są wpisane do Gminnej Ewidencji Zabytków Gminy Stąporków (zarządzenie nr 0050.168.2016 Burmistrza Stąporkowa z dnia 31 października 2016 r.).

Teren lokalizacji w/w inwestycji nie znajduje się w obszarze zagrożenia powodziowego wg. „Hydroportalu mapy zagrożenia powodziowego i mapy ryzyka powodziowego - <http://mapy.isok.gov.pl/imap/>” oraz NATURA 2000. Na terenie działek nr ewid. 5476/8, 3584/26, 3585/4, 5476/4, 3585/3, 3583/9, 5478/4, 5478/6, 3660/1, 5476/2, 5471/5, 3658, 3676/4, 3656/4, 3657/4, 3376/2, 3662/15, 3720/1, 1220/2, 5474, 3583/10, 3583/12, 3372/1, 3372/2, 3371/10, 3234, obręb ewid. 0002 Stąporków, nie znajdują się stanowiska archeologiczne, zabytki archeologiczne itp.

Na terenie w/w działek nie występują „melioracje wodne” w rozumieniu przepisów ustawy z dnia 20 lipca 2001 r. Prawo wodne (j.t. Dz. U z 2021 r., poz. 624, 784, 1564, 1641).

Przedmiotowy teren inwestycji nie podlega wpływom eksploatacji górniczej i nie znajduje się w granicach terenu górniczego, osuwiskowego oraz aktywności sejsmicznej w odniesieniu do ustawy z dnia 4 lutego 1994 r. Prawo Górnicze i Geologiczne (t.j. Dz. U z 2021, poz. 1420).

Obszar działki nr 3305, nie jest objęty formami ochrony przyrody, o których mowa w art. 6 ust. 1 ustawy z dnia 16 kwietnia 2004 r. tekst jedn. (Dz. U. z 2020 r., poz. 55, 471, 1378).

Zgodnie z rozporządzeniem Rady Ministrów z dnia **19 września 2019 r. w sprawie przedsięwzięć mogących znacząco oddziaływać na środowisko (Dz. U. z 2019, poz. 1839), projektowana budowa sieci kanalizacji deszczowej...** jako element infrastruktury podziemnej, nie jest zaliczana do przedsięwzięć mogących znacząco oddziaływać na środowisko i nie wymaga sporządzenia raportu oddziaływania na środowisko.

6. DANE DOTYCZĄCE WARUNKÓW OCHRONY P.POŻAROWEJ, w szczególności o drogach pożarowych oraz przeciwpożarowym zaopatrzeniu w wodę, wraz z ich parametrami technicznymi:

Nie dotyczy.

7. INNE NIEZBĘDNE DANE wynikające ze specyfiki, charakteru i stopnia skomplikowania obiektu budowlanego lub robót budowlanych:

Technologia robót budowlanych przewiduje posadowienie kanałów (zbieraczy) z rur i kształtek PP DN200 - 600[mm], min. SN =8 [kN/m²] w ziemi na głębokości min. 1,20 [m] (mierząc od powierzchni poziomu terenu do wierzchniej skrajni rury), tj. w zależności od strefy głębokości przemarzania gruntu ($h_z = 1,2$ – zgodnie z PN – 81/B - 03020) oraz oddziaływania dopuszczalnych obciążeń jednostkowych na grunt.

Roboty ziemne poza krawędziami jezdni dróg kat. gminnej i wewnętrznych (KDL) będą wykonywane przekopem otwartym w wykopach liniowych, wąskoprzestrzennych o szerokości 0,8 – 1,4[m], (max 1,5m) o ścianach pionowych odeskowanych i rozpartych z pełną obudową) na projektowaną głębokość z zastosowaniem sprzętu mechanicznego (80%) tj. np. koparek podsiębiernych oraz z użyciem sprzętu ręcznego (20%). Posadowienie betonowych studni rewizyjnych, rozprężnych DN=1200 – 1500[mm] w wykopach jamistych o gł. nie przekraczającej 2,8 [m] p.p.t. projektowanego, zabezpieczonych pełną obudową rozpartą np. konstrukcji stalowej.

Przejścia poprzeczne pod jezdniami dróg kat. gminnej i wewnętrznych, wykonane z zastosowaniem technologii bezwykopowej metodą „przecisku hydraulicznego lub przewiertu sterowanego” nie naruszając konstrukcji jezdni oraz elementów infrastruktury drogowej.

Rury i kształtki kanalizacji deszczowej wykonane z materiałów PP, PVC w kasie sztywności obwodowej min. SN=8[kN/m²], łączone kielichowo na uszczelki z elastomeru NBR, czyni je całkowicie odpornymi na korozję oraz prądy błędzące oraz na działanie olejów. Na powierzchni i styku tych materiałów nie powstają mikroogniwa elektryczne, powodujące korozję elektrochemiczną np. wpływającą na szczelność połączeń, zjawisko infiltracji wód gruntowych.

Używany sprzęt mechaniczny do robót ziemnych oraz transportowy będzie sprawny technicznie (dopuszczony do użytkowania). W przypadku awarii sprzętu i wycieku substancji ropopochodnych do gruntu, będzie on zabezpieczony i poddany wywozowi na stosowne składowisko odpadów.

Powstające masy ziemne z wykopów będą wykorzystane do uzupełniania wykopów (warstwy zasypu) oraz do wyrównywania (niwelacji) terenu, bezpośredniego oddziaływania inwestycji.

Przewidywana technologia robót budowlanych, nie spowoduje zakłócenia lokalnych stosunków środowiska gruntowo – wodnego. Na omawianym terenie przebiegu trasy projektowanego odcinka wodociągu, nie występują drzewa, krzewy iglaste lub liściaste bądź inna roślinność wymagająca zezwolenia właściwego organu na jej usunięcie.

Roboty ziemne będą wykonywane w pobliżu drzew i krzewów ze szczególną starannością, wyłącznie z użyciem sprzętu ręcznego, tak by nie uszkodzić ich korzeni lub koron (z zachowaniem warunków prac ochrony konserwatorskiej).

Zapewnienie wykonania zamierzenia inwestycyjnego w oparciu o dokumentację projektową (Projekt budowlany) opracowaną na podstawie aktualnych norm i przepisów budowlanych, BHP, P.POŻ, Ochrony Środowiska, zapewni odpowiednie funkcjonowanie proj. zamierzenia budowlanego.

8. USYTUOWANIE I UKŁAD WYSOKOŚCIOWY:

Trasa projektowanej „przebudowy odcinka sieci kanalizacji deszczowej...” została przedstawiona w części graficznej przedmiotowego opracowania tj. „**Projekcie zagospodarowania terenu – rys. P – 1, P – 1.1 i P – 1.2**”, sporządzonym na (mapach do celów projektowych, skala: 1:500).

Rzędne odcinka kanałów deszczowych z przykanalikami, zaprojektowano z dostosowaniem do konfiguracji terenu istniejącego, wymaganych spadków, strefy przemarzania gruntu oraz istniejących elementów sieci uzbrojenia terenu, posadowionych na różnych gł. tj. od 1,5 – 2,3[m] p.p.t.

Usytuowanie wysokościowe projektowanych „odcinków sieci kanalizacji deszczowej...” zostało przedstawione graficznie na profilach podłużnych – **rys. Pr – 1, Pr – 41**, niniejszego opracowania.

9. OBSZAR ODDZIAŁYWANIA:

Powierzchnia terenu objętego wnioskiem i terenu oddziaływania inwestycji:

- **dla obszaru oddziaływania**, określonego literami (C – D – E - F) w części rysunkowej projektu zagospodarowania działki – rys. nr P – 1 – wynosi: ok. **700[m²]**
 - **dla obszaru oddziaływania**, określonego literami (A – B – C - D) w części rysunkowej projektu zagospodarowania działki – rys. nr P – 1.1 – wynosi: ok. **160[m²]**
 - **dla obszaru oddziaływania** (A-B-C-D-E-F-G-H-I-J-K-L-O-P-Q-R-S-T-U-V-W-X-Y-Z-Ż-Ż-A'-B'-C'-D'-E'-F'-G'-H'-I'-J'-K'-L'-O'-P'-Q'-R') – rys. nr P – 1.2. wynosi: ok. **9860 [m²]**
- Ogólna powierzchnia, wynosi: **10 720[m²]**.

W wyniku przeprowadzonej analizy zgodnie z ustawą Prawo budowlane stwierdzono, że obszar oddziaływania zamierzenia budowlanego obejmuje przedmiotową część działek o nr ewid. 5476/8, 3584/26, 3585/4, 5476/4, 3585/3, 3583/9, 5478/4, 5478/6, 3660/1, 5476/2, 5471/5, 3658, 3676/4, 3656/4, 3657/4, 3376/2, 3662/15, 3720/1, 1220/2, 5474, 3583/10, 3583/12, 3372/1, 3372/2, 3371/10, 3234, zlokalizowanych w msc. Stąporków (obwód ewid. 0002) przy ul. Piłsudskiego, w graniach, określonych literami (jak wyżej).

10. INFORMACJA DOTYCZĄCA BEZPIECZEŃSTWA I OCHRONY ZDROWIA:

Informację dotyczącą bezpieczeństwa i ochrony zdrowia, zwaną dalej „**Informacją BIOZ**” przedstawia (**załącznik Nr 1**) do niniejszego opracowania.

11. WARUNKI GEOTECHNICZNE TERENU PRZEWIDZIANEGO POD REALIZACJĘ INWESTYCJI:

Teren przewidziany pod realizację przedmiotowego zamierzenia budowlanego, obejmuje części działek o nr. ewid. 5476/8, 3584/26, 3585/4, 5476/4, 3585/3, 3583/9, 5478/4, 5478/6, 3660/1, 5476/2, 5471/5, 3658, 3676/4, 3656/4, 3657/4, 3376/2, 3662/15, 3720/1, 1220/2, 5474, 3583/10, 3583/12, 3372/1, 3372/2, 3371/10, 3234, obręb ewid. 0002 Stąporków.

Na podstawie danych, uzyskanych z odkrywek punktowych gruntu – przyjęto następujące założenia geotechniczne:

- teren lokalizacji inwestycji cechuje nasyp niekontrolowany, praktycznie niejednorodny litologicznie (ziemia wymieszana z drobnymi kamieniami, piaskiem średnim żółto – szarym, z wkładkami gliny), występujący do głębokości ok. 1,6 – 2,0[m] tj. zalegania stropu warstwy nieprzepuszczalnej.
- występowanie wód gruntowych – czwartorzędowych na głęb. ok. 1,0 – 2,0 [m] p.p.t. o zwierciadle swobodnym (głęb. zalegania uzależniona od pory roku i intensywności opadów atmosferycznych).
- współczynnik filtracji dla gruntów odwadnianych tj. (piaski drobne, średnie szare, gliniaste) przyjęto na poziomie $k = 4,0$ [m/d]
- wytrzymałość mechaniczna gruntu rodzimego na naprężenia – 0,15[MPa]
- głębokość przemarzania gruntu: 1,2 m (III – strefa klimatyczna) wg PN -81/B – 03020.

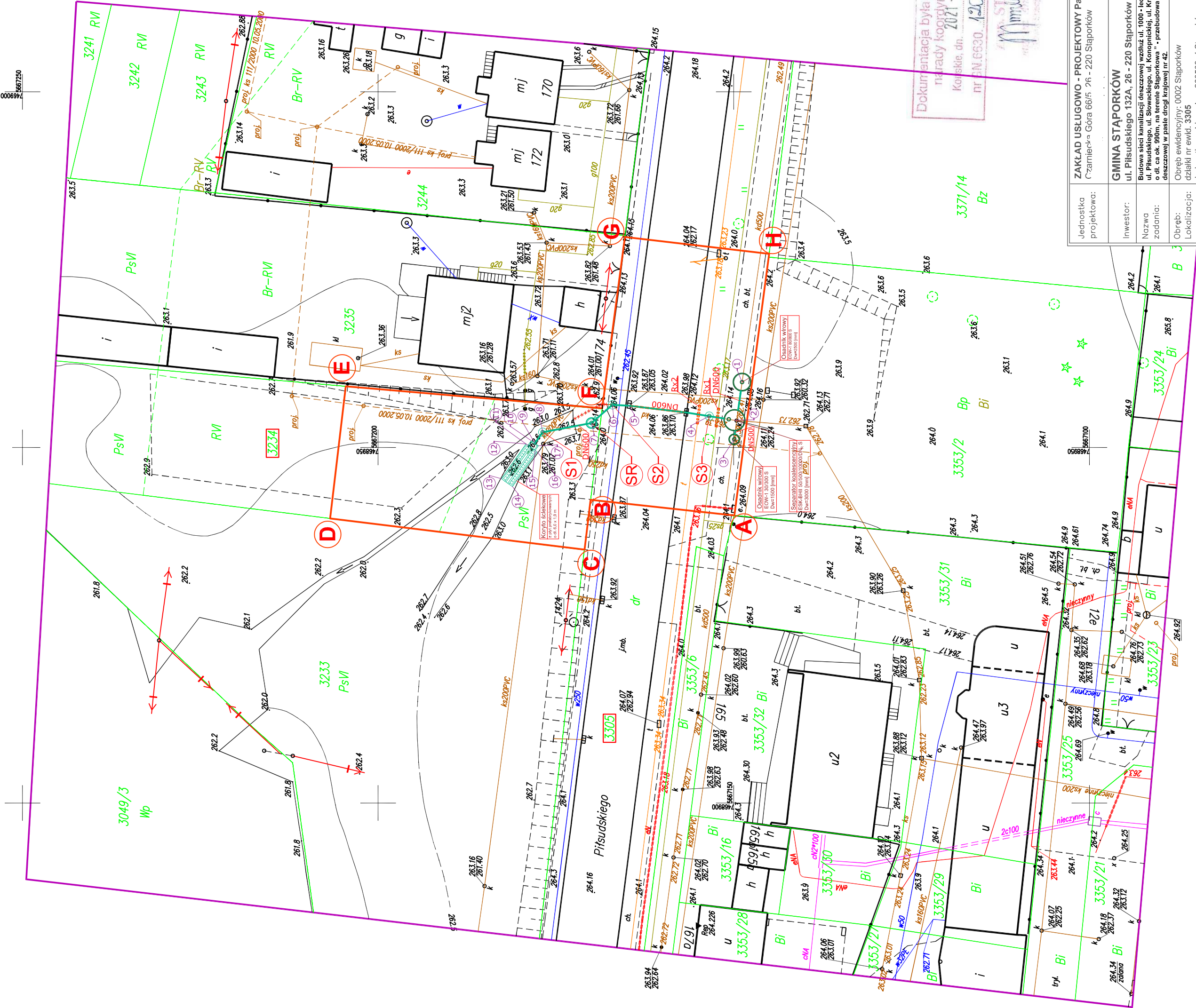
Zgodnie z rozporządzeniem MSW i A dnia 25.04.2012 r. w sprawie ustalenia geotechnicznych warunków posadawiania obiektów budowlanych (Dz. U z 2012, poz. 463), projektowana do realizacji inwestycja zaliczana jest do – **pierwszej kategorii geotechnicznej** oraz przebiega przez tereny cechujące się – prostymi warunkami gruntowymi.

Niniejsza mapa została opracowana na podstawie mapy do celów projektowych, przyjętej do zasobu PODG i K w Końskich na podstawie pozytywnego protokołu weryfikacji Nr. GN.6642.312.2020_1 z dnia 06.04.2021 r.

A-B-C-D-E-F-G-H

Granice terenu objętego wnioskiem i obszar oddziaływania inwestycji na środowisko
(Obszar oddziaływania)

.....
(za zgodność z oryginałem)



Jednostka projektowa:	ZAKŁAD USŁUGOWO - PROJEKTOWY Paweł Kuszal Czarniewo - Góra 6645 26 - 220 Stąporków
Investor:	GMINA STĄPORKÓW ul. Piłsudskiego 132A, 26 - 220 Stąporków
Nazwa zadania:	Budowa sieci kanalizacji deszczowej przy ul. 1000, 1001, 1002, 1003, 1004, 1005, 1006, 1007, 1008, 1009, 1010, 1011, 1012, 1013, 1014, 1015, 1016, 1017, 1018, 1019, 1020, 1021, 1022, 1023, 1024, 1025, 1026, 1027, 1028, 1029, 1030, 1031, 1032, 1033, 1034, 1035, 1036, 1037, 1038, 1039, 1040, 1041, 1042, 1043, 1044, 1045, 1046, 1047, 1048, 1049, 1050, 1051, 1052, 1053, 1054, 1055, 1056, 1057, 1058, 1059, 1060, 1061, 1062, 1063, 1064, 1065, 1066, 1067, 1068, 1069, 1070, 1071, 1072, 1073, 1074, 1075, 1076, 1077, 1078, 1079, 1080, 1081, 1082, 1083, 1084, 1085, 1086, 1087, 1088, 1089, 1090, 1091, 1092, 1093, 1094, 1095, 1096, 1097, 1098, 1099, 1100, 1101, 1102, 1103, 1104, 1105, 1106, 1107, 1108, 1109, 1110, 1111, 1112, 1113, 1114, 1115, 1116, 1117, 1118, 1119, 1120, 1121, 1122, 1123, 1124, 1125, 1126, 1127, 1128, 1129, 1130, 1131, 1132, 1133, 1134, 1135, 1136, 1137, 1138, 1139, 1140, 1141, 1142, 1143, 1144, 1145, 1146, 1147, 1148, 1149, 1150, 1151, 1152, 1153, 1154, 1155, 1156, 1157, 1158, 1159, 1160, 1161, 1162, 1163, 1164, 1165, 1166, 1167, 1168, 1169, 1170, 1171, 1172, 1173, 1174, 1175, 1176, 1177, 1178, 1179, 1180, 1181, 1182, 1183, 1184, 1185, 1186, 1187, 1188, 1189, 1190, 1191, 1192, 1193, 1194, 1195, 1196, 1197, 1198, 1199, 1200, 1201, 1202, 1203, 1204, 1205, 1206, 1207, 1208, 1209, 1210, 1211, 1212, 1213, 1214, 1215, 1216, 1217, 1218, 1219, 1220, 1221, 1222, 1223, 1224, 1225, 1226, 1227, 1228, 1229, 1230, 1231, 1232, 1233, 1234, 1235, 1236, 1237, 1238, 1239, 1240, 1241, 1242, 1243, 1244, 1245, 1246, 1247, 1248, 1249, 1250, 1251, 1252, 1253, 1254, 1255, 1256, 1257, 1258, 1259, 1260, 1261, 1262, 1263, 1264, 1265, 1266, 1267, 1268, 1269, 1270, 1271, 1272, 1273, 1274, 1275, 1276, 1277, 1278, 1279, 1280, 1281, 1282, 1283, 1284, 1285, 1286, 1287, 1288, 1289, 1290, 1291, 1292, 1293, 1294, 1295, 1296, 1297, 1298, 1299, 1300, 1301, 1302, 1303, 1304, 1305, 1306, 1307, 1308, 1309, 1310, 1311, 1312, 1313, 1314, 1315, 1316, 1317, 1318, 1319, 1320, 1321, 1322, 1323, 1324, 1325, 1326, 1327, 1328, 1329, 1330, 1331, 1332, 1333, 1334, 1335, 1336, 1337, 1338, 1339, 1340, 1341, 1342, 1343, 1344, 1345, 1346, 1347, 1348, 1349, 1350, 1351, 1352, 1353, 1354, 1355, 1356, 1357, 1358, 1359, 1360, 1361, 1362, 1363, 1364, 1365, 1366, 1367, 1368, 1369, 1370, 1371, 1372, 1373, 1374, 1375, 1376, 1377, 1378, 1379, 1380, 1381, 1382, 1383, 1384, 1385, 1386, 1387, 1388, 1389, 1390, 1391, 1392, 1393, 1394, 1395, 1396, 1397, 1398, 1399, 1400, 1401, 1402, 1403, 1404, 1405, 1406, 1407, 1408, 1409, 1410, 1411, 1412, 1413, 1414, 1415, 1416, 1417, 1418, 1419, 1420, 1421, 1422, 1423, 1424, 1425, 1426, 1427, 1428, 1429, 1430, 1431, 1432, 1433, 1434, 1435, 1436, 1437, 1438, 1439, 1440, 1441, 1442, 1443, 1444, 1445, 1446, 1447, 1448, 1449, 1450, 1451, 1452, 1453, 1454, 1455, 1456, 1457, 1458, 1459, 1460, 1461, 1462, 1463, 1464, 1465, 1466, 1467, 1468, 1469, 1470, 1471, 1472, 1473, 1474, 1475, 1476, 1477, 1478, 1479, 1480, 1481, 1482, 1483, 1484, 1485, 1486, 1487, 1488, 1489, 1490, 1491, 1492, 1493, 1494, 1495, 1496, 1497, 1498, 1499, 1500, 1501, 1502, 1503, 1504, 1505, 1506, 1507, 1508, 1509, 1510, 1511, 1512, 1513, 1514, 1515, 1516, 1517, 1518, 1519, 1520, 1521, 1522, 1523, 1524, 1525, 1526, 1527, 1528, 1529, 1530, 1531, 1532, 1533, 1534, 1535, 1536, 1537, 1538, 1539, 1540, 1541, 1542, 1543, 1544, 1545, 1546, 1547, 1548, 1549, 1550, 1551, 1552, 1553, 1554, 1555, 1556, 1557, 1558, 1559, 1560, 1561, 1562, 1563, 1564, 1565, 1566, 1567, 1568, 1569, 1570, 1571, 1572, 1573, 1574, 1575, 1576, 1577, 1578, 1579, 1580, 1581, 1582, 1583, 1584, 1585, 1586, 1587, 1588, 1589, 1590, 1591, 1592, 1593, 1594, 1595, 1596, 1597, 1598, 1599, 1600, 1601, 1602, 1603, 1604, 1605, 1606, 1607, 1608, 1609, 1610, 1611, 1612, 1613, 1614, 1615, 1616, 1617, 1618, 1619, 1620, 1621, 1622, 1623, 1624, 1625, 1626, 1627, 1628, 1629, 1630, 1631, 1632, 1633, 1634, 1635, 1636, 1637, 1638, 1639, 1640, 1641, 1642, 1643, 1644, 1645, 1646, 1647, 1648, 1649, 1650, 1651, 1652, 1653, 1654, 1655, 1656, 1657, 1658, 1659, 1660, 1661, 1662, 1663, 1664, 1665, 1666, 1667, 1668, 1669, 1670, 1671, 1672, 1673, 1674, 1675, 1676, 1677, 1678, 1679, 1680, 1681, 1682, 1683, 1684, 1685, 1686, 1687, 1688, 1689, 1690, 1691, 1692, 1693, 1694, 1695, 1696, 1697, 1698, 1699, 1700, 1701, 1702, 1703, 1704, 1705, 1706, 1707, 1708, 1709, 1710, 1711, 1712, 1713, 1714, 1715, 1716, 1717, 1718, 1719, 1720, 1721, 1722, 1723, 1724, 1725, 1726, 1727, 1728, 1729, 1730, 1731, 1732, 1733, 1734, 1735, 1736, 1737, 1738, 1739, 1740, 1741, 1742, 1743, 1744, 1745, 1746, 1747, 1748, 1749, 1750, 1751, 1752, 1753, 1754, 1755, 1756, 1757, 1758, 1759, 1760, 1761, 1762, 1763, 1764, 1765, 1766, 1767, 1768, 1769, 1770, 1771, 1772, 1773, 1774, 1775, 1776, 1777, 1778, 1779, 1780, 1781, 1782, 1783, 1784, 1785, 1786, 1787, 1788, 1789, 1790, 1791, 1792, 1793, 1794, 1795, 1796, 1797, 1798, 1799, 1800, 1801, 1802, 1803, 1804, 1805, 1806, 1807, 1808, 1809, 1810, 1811, 1812, 1813, 1814, 1815, 1816, 1817, 1818, 1819, 1820, 1821, 1822, 1823, 1824, 1825, 1826, 1827, 1828, 1829, 1830, 1831, 1832, 1833, 1834, 1835, 1836, 1837, 1838, 1839, 1840, 1841, 1842, 1843, 1844, 1845, 1846, 1847, 1848, 1849, 1850, 1851, 1852, 1853, 1854, 1855, 1856, 1857, 1858, 1859, 1860, 1861, 1862, 1863, 1864, 1865, 1866, 1867, 1868, 1869, 1870, 1871, 1872, 1873, 1874, 1875, 1876, 1877, 1878, 1879, 1880, 1881, 1882, 1883, 1884, 1885, 1886, 1887, 1888, 1889, 1890, 1891, 1892, 1893, 1894, 1895, 1896, 1897, 1898, 1899, 1900, 1901, 1902, 1903, 1904, 1905, 1906, 1907, 1908, 1909, 1910, 1911, 1912, 1913, 1914, 1915, 1916, 1917, 1918, 1919, 1920, 1921, 1922, 1923, 1924, 1925, 1926, 1927, 1928, 1929, 1930, 1931, 1932, 1933, 1934, 1935, 1936, 1937, 1938, 1939, 1940, 1941, 1942, 1943, 1944, 1945, 1946, 1947, 1948, 1949, 1950, 1951, 1952, 1953, 1954, 1955, 1956, 1957, 1958, 1959, 1960, 1961, 1962, 1963, 1964, 1965, 1966, 1967, 1968, 1969, 1970, 1971, 1972, 1973, 1974, 1975, 1976, 1977, 1978, 1979, 1980, 1981, 1982, 1983, 1984, 1985, 1986, 1987, 1988, 1989, 1990, 1991, 1992, 1993, 1994, 1995, 1996, 1997, 1998, 1999, 2000, 2001, 2002, 2003, 2004, 2005, 2006, 2007, 2008, 2009, 2010, 2011, 2012, 2013, 2014, 2015, 2016, 2017, 2018, 2019, 2020, 2021, 2022, 2023, 2024, 2025, 2026, 2027, 2028, 2029, 2030, 2031, 2032, 2033, 2034, 2035, 2036, 2037, 2038, 2039, 2040, 2041, 2042, 2043, 2044, 2045, 2046, 2047, 2048, 2049, 2050, 2051, 2052, 2053, 2054, 2055, 2056, 2057, 2058, 2059, 2060, 2061, 2062, 2063, 2064, 2065, 2066, 2067, 2068, 2069, 2070, 2071, 2072, 2073, 2074, 2075, 2076, 2077, 2078, 2079, 2080, 2081, 2082, 2083, 2084, 2085, 2086, 2087, 2088, 2089, 2090, 2091, 2092, 2093, 2094, 2095, 2096, 2097, 2098, 2099, 2100, 2101, 2102, 2103, 2104, 2105, 2106, 2107, 2108, 2109, 2110, 2111, 2112, 2113, 2114, 2115, 2116, 2117, 2118, 2119, 2120, 2121, 2122, 2123, 2124, 2125, 2126, 2127, 2128, 2129, 2130, 2131, 2132, 2133, 2134, 2135, 2136, 2137, 2138, 2139, 2140, 2141, 2142, 2143, 2144, 2145, 2146, 2147, 2148, 2149, 2150, 2151, 2152, 2153, 2154, 2155, 2156, 2157, 2158, 2159, 2160, 2161, 2162, 2163, 2164, 2165, 2166, 2167, 2168, 2169, 2170, 2171, 2172, 2173, 2174, 2175, 2176, 2177, 2178, 2179, 2180, 2181, 2182, 2183, 2184, 2185, 2186, 2187, 2188, 2189, 2190, 2191, 2192, 2193, 2194, 2195, 2196, 2197, 2198, 2199, 2200, 2201, 2202, 2203, 2204, 2205, 2206, 2207, 2208, 2209, 2210, 2211, 2212, 2213, 2214, 2215, 2216, 2217, 2218, 2219, 2220, 2221, 2222, 2223, 2224, 2225, 2226, 2227, 2228, 2229, 2230, 2231, 2232, 2233, 2234, 2235, 2236, 2237, 2238, 2239, 2240, 2241, 2242, 2243, 2244, 2245, 2246, 2247, 2248, 2249, 2250, 2251, 2252, 2253, 2254, 2255, 2256, 2257, 2258, 2259, 2260, 2261, 2262, 2263, 2264, 2265, 2266, 2267, 2268, 2269, 2270, 2271, 2272, 2273, 2274, 2275, 2276, 2277, 2278, 2279, 2280, 2281, 2282, 2283, 2284, 2285, 2286, 2287, 2288, 2289, 2290, 2291, 2292, 2293, 2294, 2295, 2296, 2297, 2298, 2299, 2300, 2301, 2302, 2303, 2304, 2305, 2306, 2307, 2308, 2309, 2310, 2311, 2312, 2313, 2314, 2315, 2316, 2317, 2318, 2319, 2320, 2321, 2322, 2323, 2324, 2325, 2326, 2327, 2328, 2329, 2330, 2331, 2332, 2333, 2334, 2335, 2336, 2337, 2338, 2339, 2340, 2341, 2342, 2343, 2344, 2345, 2346, 2347, 2348, 2349, 2350, 2351, 2352, 2353, 2354, 2355, 2356, 2357, 2358, 2359, 2360, 2361, 2362, 2363, 2364, 2365, 2366, 2367, 2368, 2369, 2370, 2371, 2372, 2373, 2374, 2375, 2376, 2377, 2378, 2379, 2380, 2381, 2382, 2383, 2384, 2385, 2386, 2387, 2388, 2389, 2390, 2391, 2392, 2393, 2394, 2395, 2396, 2397, 2398, 2399, 2400, 2401, 2402, 2403, 2404, 2405, 2406, 2407, 2408, 2409, 2410, 2411, 2412, 2413, 2414, 2415, 2416, 2417, 2418, 2419, 2420, 2421, 2422, 2423, 2424, 2425, 2426, 2427, 2428, 2429, 2430, 2431, 2432, 2433, 2434, 2435, 2436, 2437, 2438, 2439, 2440, 2441, 2442, 2443, 2444, 2445, 2446, 2447, 2448, 2449, 2450, 2451, 2452, 2453, 2454, 2455, 2456, 2457, 2458, 2459, 2460, 2461, 2462, 2463, 2464, 2465, 2466, 2467, 2468, 2469, 2470, 2471, 2472, 2473, 2474, 2475, 2476, 2477, 2478, 2479, 2480, 2481, 2482, 2483, 2484, 2485, 2486, 2487, 2488, 2489, 2490, 2491, 2492, 2493, 2494, 2495, 2496, 2497, 2498, 2499, 2500, 2501, 2502, 2503, 2504, 2505, 2506, 2507, 2508, 2509, 2510, 2511, 2512, 2513, 2514, 2515, 2516, 2517, 2518, 2519, 2520, 2521, 2522, 2523, 2524, 2525, 2526, 2527, 2528, 2529, 2530, 2531, 2532, 2533, 2534, 2535, 2536, 2537, 2538, 2539, 2540, 2541, 2542, 2543, 2544, 2545, 2546, 2547, 2548, 2549, 2550, 2551, 2552, 2553, 2554, 2555, 2556, 2557, 2558, 2559, 2560, 2561, 2562, 2563, 2564, 2565, 2566, 2567, 2568, 2569, 2570, 2571, 2572, 2573, 2574, 2575, 2576, 2577, 2578, 2579, 2580, 2581, 2582, 2583, 2584, 2585, 2586, 2587, 2588, 2589, 2590, 2591, 2592, 2593, 2594, 2595, 2596, 2597, 2598, 2599, 2600, 2601, 2602, 2603, 2604, 2605, 2606, 2607, 2608, 2609, 2610, 2611, 2612, 2613, 2614, 2615, 2616, 2617, 2618, 2619, 2620, 2621, 2622, 2623, 2624, 2625, 2626, 2627, 2628, 2629, 2630, 2631, 2632, 2633, 2634, 2635, 2636, 2637, 2638, 2639, 2640, 2641, 2642, 2643, 2644, 2645, 2646, 2647, 2648, 2649, 2650, 2651, 2652, 2653, 2654, 2655, 2656, 2657, 2658, 2659, 2660, 2661, 2662, 2663, 2664, 2665, 2666, 2667, 2668, 2669, 2670, 2671, 2672, 2673, 2674, 2675, 2676, 2677, 2678, 2679, 2680, 2681, 2682, 2683, 2684, 2685, 2686, 2687, 2688, 2689, 2690, 2691, 2692, 2693, 2694, 2695, 2696, 2697, 2698, 2699, 2700, 2701, 2702, 2703, 2704, 2705, 2706, 2707, 2708, 2709, 2710, 2711, 2712, 2713, 2714, 2715, 2716, 2717, 2718, 2719, 2720, 2721, 2722, 2723, 2724, 2725, 2726, 2727, 2728, 2729, 2730, 2731, 2732, 2733, 2734, 2735, 2736, 2737, 2738, 2739, 2740, 2741, 2742, 2743, 2744, 2745, 2746, 2747, 2748, 2749, 2750, 2751, 2752, 2753, 2754, 2755, 2756, 2757, 2758, 2759, 2760, 2761, 2762, 2763, 2764, 2765, 2766, 2767, 2768, 2769, 2770, 2771, 2772, 2773, 2774, 2775, 2776, 2777, 2778, 2779, 2780, 2781, 2782, 2783, 2784, 2785, 2786, 2787, 2788, 2789, 2790, 2791, 2792, 2793, 2794, 2795, 2796, 2797, 2798, 2799, 2800, 2801, 2802, 2803, 2804, 2805, 2806, 2807, 2808, 2809, 2810, 2811, 2812, 2813, 2814, 2815, 2816, 2817, 2818, 2819, 2820, 2821, 2822, 2823, 2824, 2825, 2826, 2827, 2828, 2829, 2830, 2831, 2832, 2833, 2834, 2835, 2836, 2837, 2838, 2839, 2840, 2841, 2842, 2843, 2844, 2845, 2846, 2847, 2848, 2849, 2850, 2851, 2852, 2853, 2854, 2855, 2856, 2857, 2858, 2859, 2860, 2861, 2862, 2863, 2864, 2865, 2866, 2867, 2868, 2869, 2870, 2871, 2872, 2873, 2874, 2875, 2876, 2877, 2878, 2879, 2880, 2881, 2882, 2883, 2884, 2885, 2886, 2887, 2888, 2889, 2890, 2891, 2892, 2893, 2894, 2895, 2896, 2897, 2898, 2899, 2900, 2901, 2902, 2903, 2904, 2905, 2906, 2907, 2908, 2909, 2910, 2911, 2912, 2913, 2914, 2915, 2916, 2917, 2918, 2919, 2920, 2921, 2922, 2923, 2924, 2925, 2926, 2927, 2928, 2929, 2930, 2931, 2932, 2933, 2934, 2935, 2936, 2937, 2938, 2939, 2940, 2941, 2942, 2943, 2944, 2945, 2946, 2947, 2948, 2949, 2950, 2951, 2952, 2953, 2954, 2955, 2956, 2957, 2958, 2959, 2960, 2961, 2962, 2963, 2964, 2965, 2966, 2967, 2968, 2969, 2970, 2971, 2972, 29

